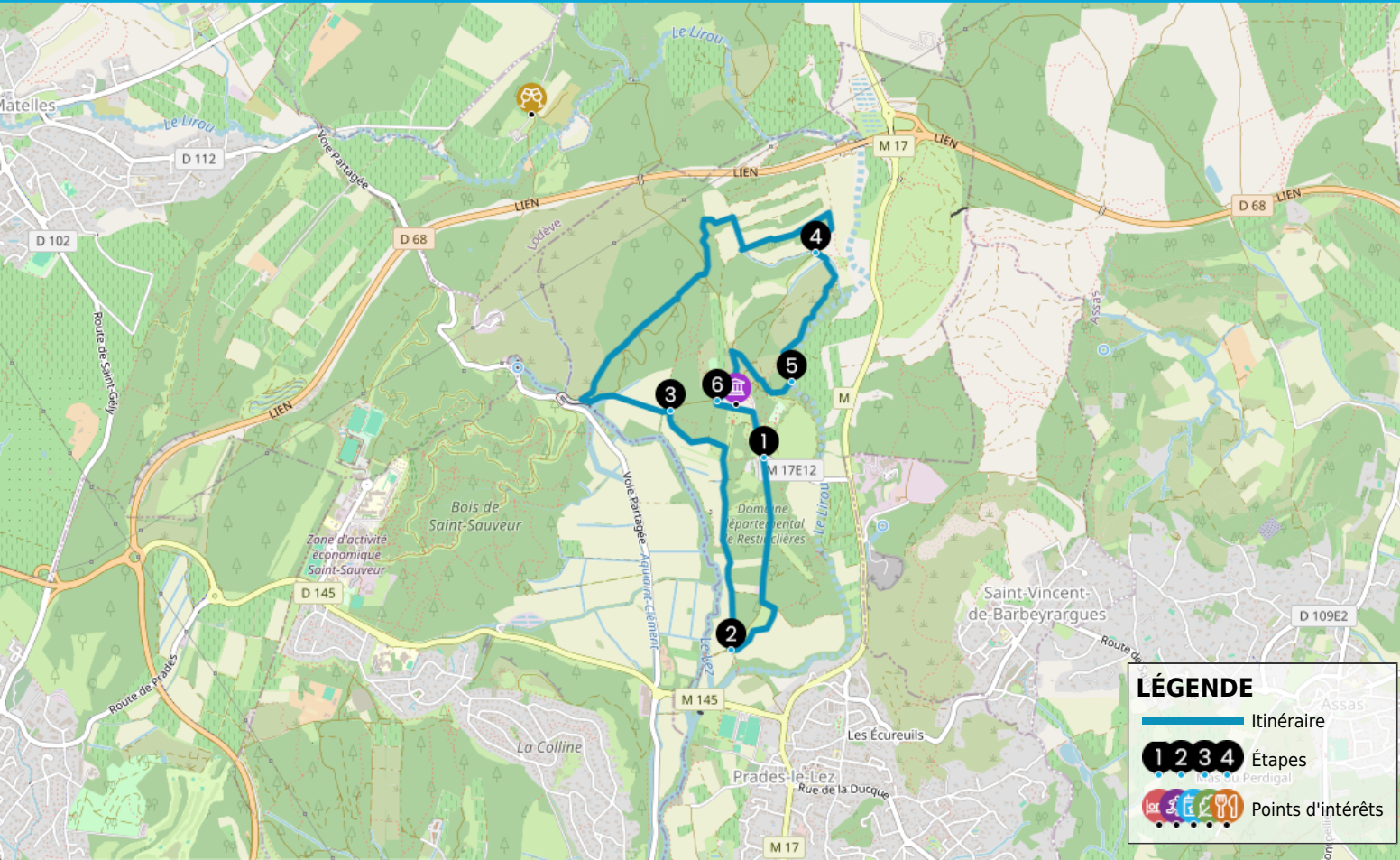


RANDONNEE DU CHÂTEAU DE RESTINCLIERES

https://www.herault-tourisme.com/fr/fiche/itineraires-touristiques/randonnee-du-chateau-de-restinclieres-prades-le-lez_TFOITILAR034V508QUK/

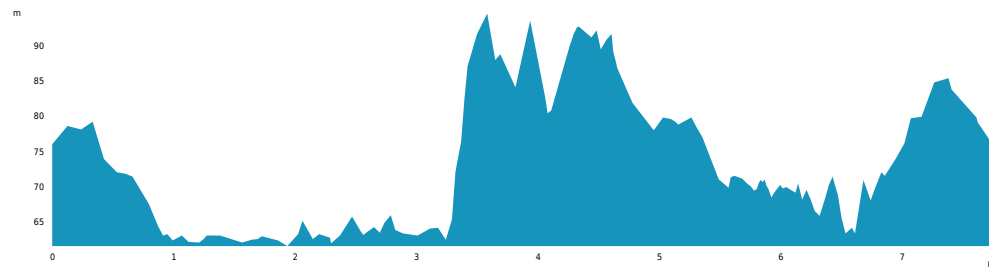
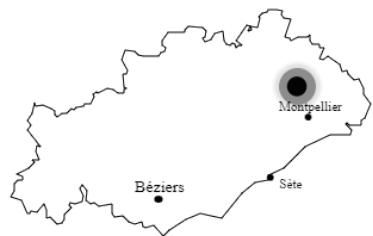


INFOS PRATIQUES

- Pédestre
- PRADES-LE-LEZ
- Boucle
- 8km
- 2h 30 min
- ★★★☆☆ Facile
- + 62m
- 62m

Balissage :

Labels :



PROFIL DE DÉNIVELÉ

SURICATE
TOUS SENTINELLE DES SPORTS DE NATURE
RÉPUBLIQUE FRANÇAISE

SIGNALER UN PROBLÈME
sentinelles.sportsdenature.fr



COMMENT VENIR ?



ENTREE DU CHATEAU DE RESTINCLIERES
D17E12
34730 PRADES-LE-LEZ



Accès :
A l'entrée du château de Restinclières, à la sortie de Prades-le-Lez (direction Saint-Mathieu-de-Trévières)

QUI CONTACTER ?



RANDONNEE DU CHATEAU DE RESTINCLIERES
Tel : +33 4 67 67 76 36

Garrigues, vues sur le pic Saint-Loup, ombrage et fraîcheur des sources du Lez, pour finir sous les grands arbres du domaine de Restinclières... une balade à faire en toute saison !

Les étapes du circuit



De Départ à Etape 2

Rejoindre l'entrée du parking, prendre la piste à droite, passer la station d'épuration et, au carrefour, s'engager sur le sentier qui part entre les pistes. Il traverse une parcelle arborée puis la contourne à droite, en longeant des cultures.



De Etape 2 à Etape 3

Couper la piste, franchir le portail et poursuivre par le chemin qui longe des parcelles expérimentales d'agroforesteries (cultivées et arborées de noyers, cormiers, érables). à l'aire de pique-nique (château en arrière-plan), continuer par la piste à gauche. Elle passe au pied des platanes et mène à un carrefour (station de pompage à gauche).> Variante courte du circuit (1 h, 3,5 km) : prendre la piste à droite pour rejoindre le circuit principal (balisage jaune).



De Etape 3 à Etape 4

Emprunter à gauche l'allée de platanes et descendre vers le Lez. Passer l'aire de pique-nique et remonter par un sentier pour longer une clôture. A plusieurs reprises, le sentier côtoie une piste. La couper au niveau d'une barrière à gauche, continuer tout droit et descendre à travers la végétation méditerranéenne. Poursuivre tout droit par la piste vers une plantation de jeunes cormiers (arbuste ressemblant au sorbier des oiseleurs ; les grappes de fleurs blanches produisent des fruits comestibles de la forme de petites poires, les cormes). Sortir du bois, descendre le long de la vigne et, au carrefour, tourner à droite le long du fossé. à l'angle de la vigne, se diriger à gauche, puis prendre la piste à droite.



De Etape 4 à Etape 5

Juste après le passage busé, s'avancer à gauche le long d'un fossé, franchir le passage aménagé et cheminer à travers la garrigue en direction de la ripisylve du Lirou (du latin « ripi » et « sylve » signifiant « rive » et « forêt » ; c'est le nom donné à la végétation des rives bordant les cours d'eau). Suivre le sentier en limite de végétation, puis atteindre le lit du Lirou (ruisseau intermittent).



De Etape 5 à Etape 6

Monter à droite, longer l'aire de jeux (bien suivre le balisage) et gagner un carrefour. Obliquer à droite et contourner le château par l'arrière.



Etape 6

A la patte d'oie, tourner à gauche, passer entre le château et le jardin à la Française, puis franchir le portail. Prendre la route à droite pour rejoindre le parking...

SUR VOTRE CHEMIN...



VINS & PRODUITS DU TERROIR

DOMAINE HAUT LIROU

à 5.5km du départ

VENTE DE VINS AU CAVEAU

LE TRIADOU

+33 4 67 55 38 50

<https://www.facebook.com/hautlirou/>

Labels : Vignobles et Découvertes, Oenotour



PATRIMOINE CULTUREL

DOMAINE DEPARTEMENTAL DE RESTINCLIERES

à 0.5km du départ

JARDINS, PARCS ET ARBORETUMS

PRADES-LE-LEZ

+33 4 67 67 82 20

<https://domainederestinclieres.herault.fr/>

Labels : Oenotour