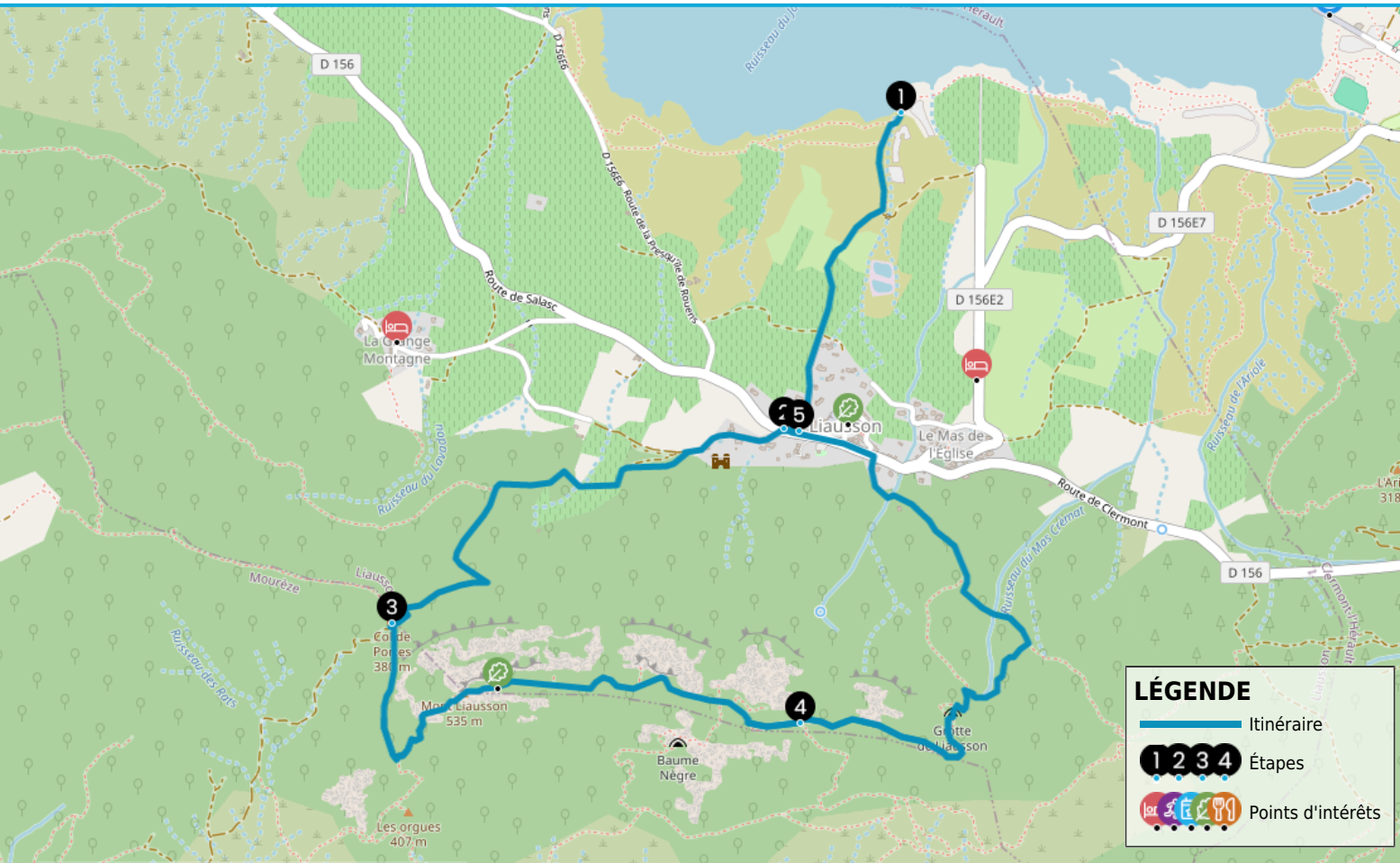


# RANDONNEE DU MONT LIAUSSON

[https://www.herault-tourisme.com/fr/fiche/itineraires-touristiques/randonnee-du-mont-liausson-liausson\\_TFOITILAR034V508QUW/](https://www.herault-tourisme.com/fr/fiche/itineraires-touristiques/randonnee-du-mont-liausson-liausson_TFOITILAR034V508QUW/)

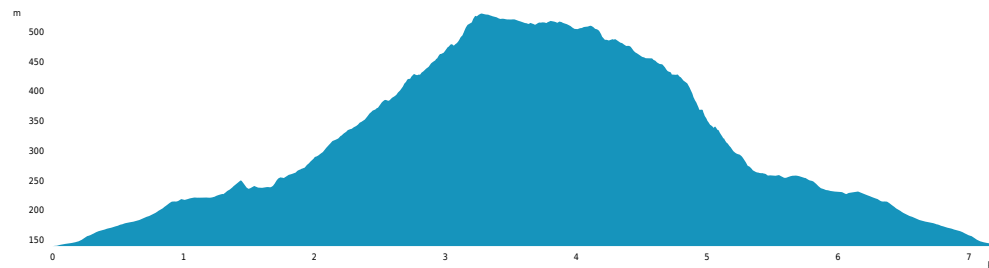
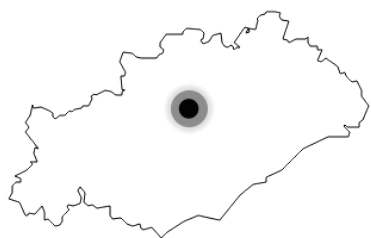


## INFOS PRATIQUES

- Pédestre
- LIAUSSON
- Boucle
- 8km
- 3h 30 min
- ★★★☆☆ Moyen
- + 464m
- 464m

Balisage :

Labels :



PROFIL DE DÉNIVELÉ

**SURICATE**  
TOUS SENTINELLE DES SPORTS DE NATURE  
RÉPUBLIQUE FRANÇAISE

**SIGNALER UN PROBLÈME**  
sentinelles.sportsdenature.fr



## COMMENT VENIR ?



PARKING DES RIVES DE LIAUSSON  
D156E2  
34800 LIAUSSON



**Accès :**  
Liausson, à 50 km à l'ouest de Montpellier par les N 109, A 750, D 908 (à Saint-André-de-Sangonis), D 156E4 (à Clermont-l'Hérault : route du lac) et D 156 à gauche au niveau du hameau des Bories. A l'entrée du village, descendre à droite la D 156E2

## QUI CONTACTER ?



**OFFICE DE TOURISME DU CLERMONTAIS**  
Tel : +33 4 67 96 23 86



**RANDONNEE DU MONT LIAUSSON**  
Email : [tourisme@cc-clermontais.fr](mailto:tourisme@cc-clermontais.fr)  
Site : [www.destination-salagou.fr/](http://www.destination-salagou.fr/)

Ce circuit, relativement court mais intense, offre une vue panoramique tout en couleurs: le bleu du lac, les ruffes rouges, le jaune des genêts, la mosaïque des vignes. Le regard s'arrête aussi sur les formes fantomatiques du cirque de Mourèze.

## Les bonnes raisons de choisir cet itinéraire

Un départ sur les berges du lac du Salagou (baignade possible à la belle saison)  
Des panoramas exceptionnels sur le lac du Salagou et le Cirque de Mourèze  
La possibilité d'en faire plus en associant les Randonnées du Mont Liausson et du Cirque de Mourèze

### Nos conseils

- Cette randonnée est un 'incontournable': elle peut être très fréquentée le week-end toute l'année, et en période estivale: si vous pouvez la réaliser en semaine hors saison, vous en profiterez mieux!
- Montée raide du col de Portes au sommet de la montagne de Liausson
- Descente glissante par temps de pluie entre les crêtes du mont Liausson et le village
- Le circuit est connecté avec le PR de Mourèze: bien suivre les indications sur les poteaux signalétiques
- Astuce: pour ceux qui veulent en faire plus, et profiter d'une expérience plus complète du Grand Site Salagou - Cirque de Mourèze, il est possible d'associer les 2 PR. Au col de Portes, descendre sur Mourèze, traverser le village pour rejoindre les Courtinals, et remonter vers le Mont Liausson par le PR du Cirque de Mourèze. La randonnée fait un peu moins de 12km pour près de 700m de dénivelé, en intégrant l'aller-retour vers le point de vue de St Jean d'Aureillan. Un must...

## Les étapes du circuit



### De Rives de Liausson à Village de Liausson

Du parking, rejoindre le bord du lac; aller à gauche sur 100 m. Quitter le chemin et monter à gauche. Rejoindre une piste, monter à travers les vignes. Plus haut, rejoindre la D 156.



### De Village de Liausson à Col de Portes

Tourner à droite puis emprunter de suite à gauche le chemin de Lacan, bordé de platanes. Plus loin, laisser le château de la Marguerite à gauche et poursuivre sur la piste en terre. À la fourche, aller à gauche. Passer entre deux vignes bordées d'un mur de pierres. Dépasser le captage et, par l'ancien chemin muletier, monter jusqu'au col de Portes en ignorant les autres embranchements.



### De Col de Portes à Jonction PR de Mourèze

Au col (jonction avec le PR du cirque de Mourèze, circuits communs sur la crête), laisser à droite le sentier qui conduit à la crête des Lousses et le chemin forestier en face qui mène à Mourèze pour suivre le sentier à gauche. Il gravit la montagne de Liausson. Continuer à gauche par la ligne de crêtes et atteindre les ruines de l'ermitage de Saint-Jean-d'Aureillan (panorama circulaire) avant d'atteindre l'extrémité de la crête.

4

**De Jonction PR de Mourèze à Retour aux rives de Liausson**

Le sentier descend à travers un bois de chênes verts. Ignorer les sentiers sur la droite qui descendent à Mourèze. Après deux lacets, retrouver la crête et la suivre avant de basculer sur le versant nord. Laisser un ravin et la grotte de Liausson à droite et continuer la descente par le sentier jusqu'à Liausson. Au village, tourner à gauche sur la route vers les lavoirs, à côté de la mairie, et poursuivre la route sur quelques mètres.

5

**Retour aux rives de Liausson**

Tourner à droite chemin du Galant. Descendre et regagner le parking par le sentier pris à l'aller

## SUR VOTRE CHEMIN...



### OFFICES DE TOURISME

#### OFFICE DE TOURISME DESTINATION SALAGOU - ACCUEIL LAC DU SALAGOU

à 1.5km du départ  
CLERMONT-L'HERAULT  
+33 4 67 96 23 86  
<http://www.destination-salagou.fr>

#### OFFICE DE TOURISME DESTINATION SALAGOU - MAISON DU GRAND SITE DE MOUREZE

à 5.5km du départ  
MOUREZE  
+33 4 67 96 23 86  
<http://www.destination-salagou.fr>



### VINS & PRODUITS DU TERROIR

#### FLOR DE SALAGOU à 4km du départ ARTISANAT GOURMAND MOUREZE

+33 6 84 76 38 70  
Labels : Vignobles et Découvertes



### ACTIVITÉS & LOISIRS

#### SALLE - BASE DE PLEIN AIR - DESTINATION SALAGOU

à 1.5km du départ  
BASE DE LOISIRS  
CLERMONT-L'HERAULT  
+33 4 67 96 05 71  
<http://www.basedusalagou.com>  
Labels : Vignobles et Découvertes



### PATRIMOINE NATUREL

#### le dyke de la roque

à 1km du départ  
CIRQUES  
LIAUSSON  
+33 4 67 96 23 86  
<https://www.destination-salagou.fr>

#### LE MONT LIAUSSON

à 2.5km du départ  
PANORAMAS  
LIAUSSON  
+33 4 67 96 23 86  
Labels : Oenotour

#### LE CIRQUE DE MOUREZE

à 5.5km du départ  
CIRQUES  
MOUREZE  
+33 4 67 96 23 86  
<https://www.destination-salagou.fr>  
Labels : Oenotour



### HÔTELS

#### HOTEL-SPA\*\*\* "AUBERGE DE VAL MOUREZE"

à 4km du départ  
HÔTEL-RESTAURANT  
MOUREZE  
+33 4 67 96 06 26  
<http://www.aubergedevalmoureze.com/>

#### HOTEL LES HAUTS DE MOUREZE

à 6km du départ  
HÔTEL  
MOUREZE  
+33 4 67 96 04 84  
<http://hotelmoureze.fr>



### CAMPINGS

#### CAMPING CLUB LAC DU SALAGOU

à 1.5km du départ  
CAMPING  
CLERMONT-L'HERAULT  
+33 4 67 96 13 13  
<http://www.campinglacdusalagou.fr/>



### MEUBLÉS & CHAMBRES D'HÔTES

#### PRÈS DU LAC

à 0.9km du départ  
MEUBLÉS  
LIAUSSON  
+33 6 35 66 92 50

#### LA BERGERIE DU SALAGOU

à 1.5km du départ  
CHAMBRES D'HÔTES  
LIAUSSON  
+33 4 67 96 19 42

### VILLAGES DE VACANCES

#### GÎTE'CAMP - CAMPING CLUB LAC DU SALAGOU

à 1.5km du départ  
CLERMONT-L'HERAULT  
+33 4 67 96 13 13  
<http://www.campinglacdusalagou.fr>