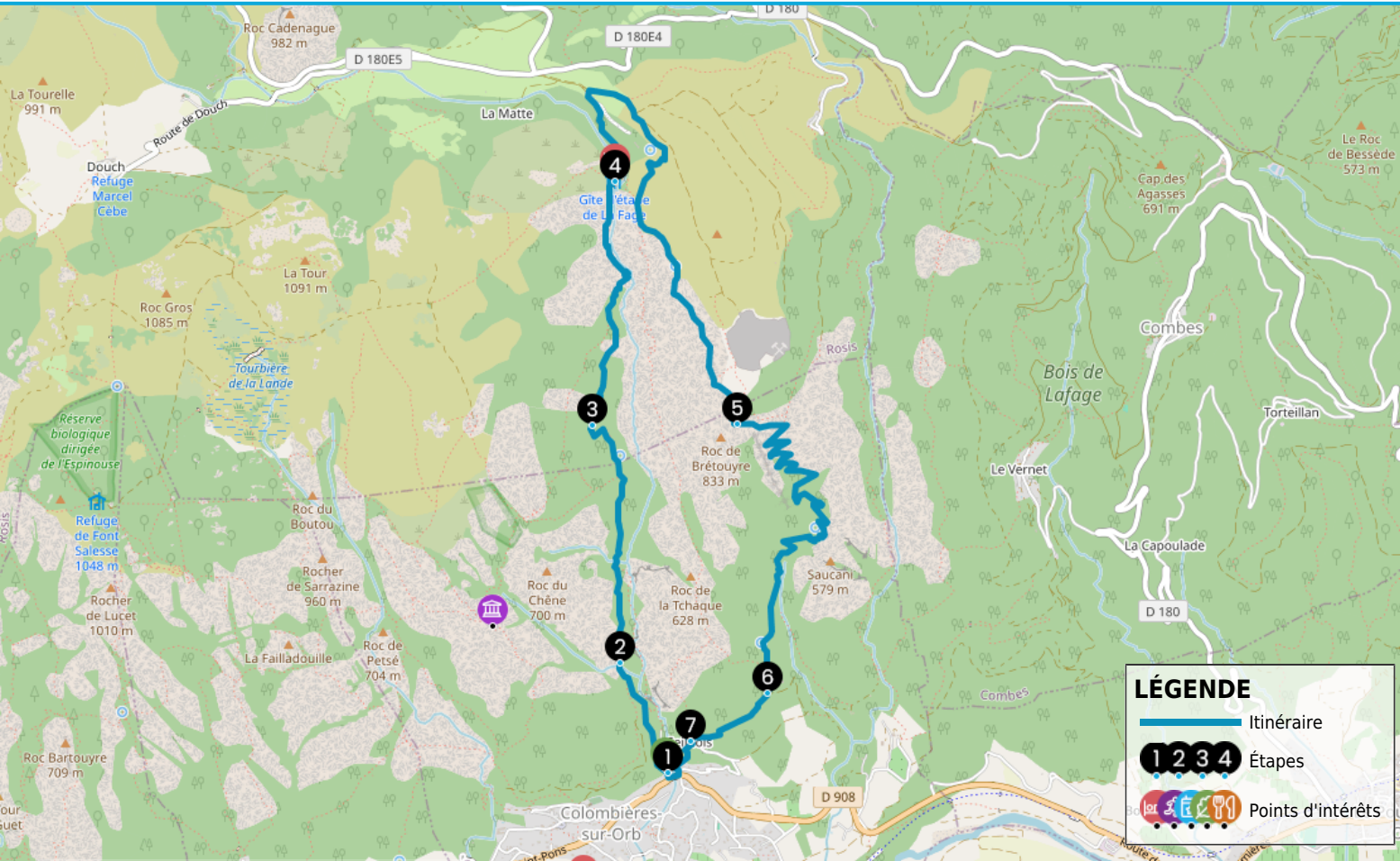


RANDONNEE DES GORGES DE COLOMBIERES

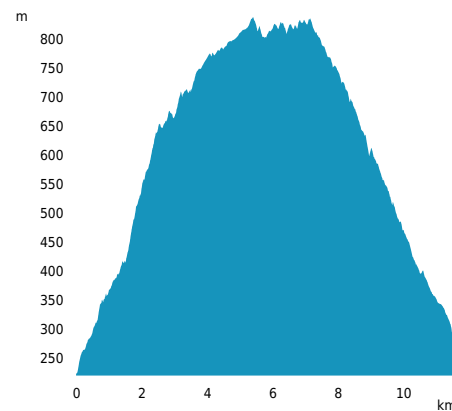
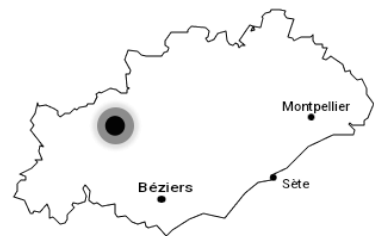
https://www.herault-tourisme.com/fr/fiche/itineraires-touristiques/randonnee-des-gorges-de-colombieres-colombieres-sur-orb_TFOITILAR034V508QUZ/



INFOS PRATIQUES

- Pédestre
- COLOMBIERES-SUR-ORB
- Boucle
- 13km
- 5h
- Difficile
- + 818m
- 818m

Balissage :



SURICATE
TOUS SENTINELLE DES SPORTS DE NATURE
RÉPUBLIQUE FRANÇAISE

SIGNALER UN PROBLÈME
sentinelles.sportsdenature.fr



COMMENT VENIR ?



PARKING MAIRIE
Chemin des Gorges
34390 COLOMBIERES-SUR-ORB



Accès :
Derrière la mairie (payant)

QUI CONTACTER ?



**CONSEIL DEPARTEMENTAL DE
L'HÉRAULT DIRECTION SPORTS ET
NATURE**
Tel : +33 4 67 67 76 36

Après les points de vue sur les gorges, vous traverserez un plateau de landes de genêts et de bruyères, avant de redescendre par une ancienne voie romaine dans les chênes et les châtaigneraies séculaires.

Les étapes du circuit

1

De Etape 1 à Etape 2

Du parking, descendre vers la route et prendre à droite, l'escalier dans le mur. Suivre le chemin caladé qui monte au milieu des châtaigniers jusqu'à une intersection.

2

De Etape 2 à Etape 3

Prendre le chemin à droite. Traverser deux ruisseaux, puis gagner les ruines de la fermes d'Arles avant d'arriver aux habitations troglodytes.

3

De Etape 3 à Etape 4

Suivre le sentier qui serpente entre les blocs de rochers, à flanc de la gorge, en se rapprochant du ruisseau d'Arles, puis longer la berge du ruisseau avant d'arriver à La Fage.

4

De Etape 4 à Etape 5

Traverser le hameau de La Fage (propriété privée), continuer par la route (GR®7), franchir le pont et monter sur 500m jusqu'au deuxième croisement. Poursuivre par la piste de droite, laisser le GR®7 à gauche, puis la piste de gauche. Après 70m à droite, monter par le sentier sur 200m. Redescendre en laissant à droite la ferme des Avels, puis remonter à flanc le long des gorges jusqu'au seuil, au pied du roc de Bretouyre (alt.845m).

5

De Etape 5 à Etape 6

Se diriger à gauche sur 205m. descendre à droite par la voie romaine caladée. Elle dévale en lacets dans le vallon. Continuer la descente au-dessus du ruisseau du Théronnet et rejoindre la voie cimentée.

6

De Etape 6 à Etape 7

Poursuivre par le chemin de terre qui débouche aux Seilhols.

7

Etape 7

Emprunter le parcours en escaliers. Il se fauille en contrebas de hameau des Seilhols et ramène au pont de Colombières-sur-Orb.

SUR VOTRE CHEMIN...



PATRIMOINE CULTUREL

LE GARDEN

à 0.9km du départ

GÎTE DE SÉJOUR

COLOMBIÈRES-SUR-ORB

+33 6 14 23 15 34

<https://www.facebook.com/spring34garden>

Labels : Accueil Vélo

DONJON DE COLOMBIÈRES SUR ORB

à 1.5km du départ

CHÂTEAUX ET SITES DE DÉFENSE

COLOMBIÈRES-SUR-ORB



PATRIMOINE NATUREL

LES GORGES DE COLOMBIÈRES

à moins de 500m du départ

GORGES

COLOMBIÈRES-SUR-ORB

+33 4 67 97 06 65

<http://www.minervois-caroux.com>

Labels : Oenotour

SITE DE L'ALBINE

à 1.5km du départ

TOURBIÈRES

COLOMBIÈRES-SUR-ORB

+33 4 67 67 59 27

<http://www.herault.fr>



GÎTES D'ÉTAPE & GÎTES DE SÉJOUR

GITE DE LA FAGE

à 4km du départ

GÎTE DE SÉJOUR

ROSIS

+33 6 34 56 92 54

<https://www.hameau-de-la-fage.fr/>