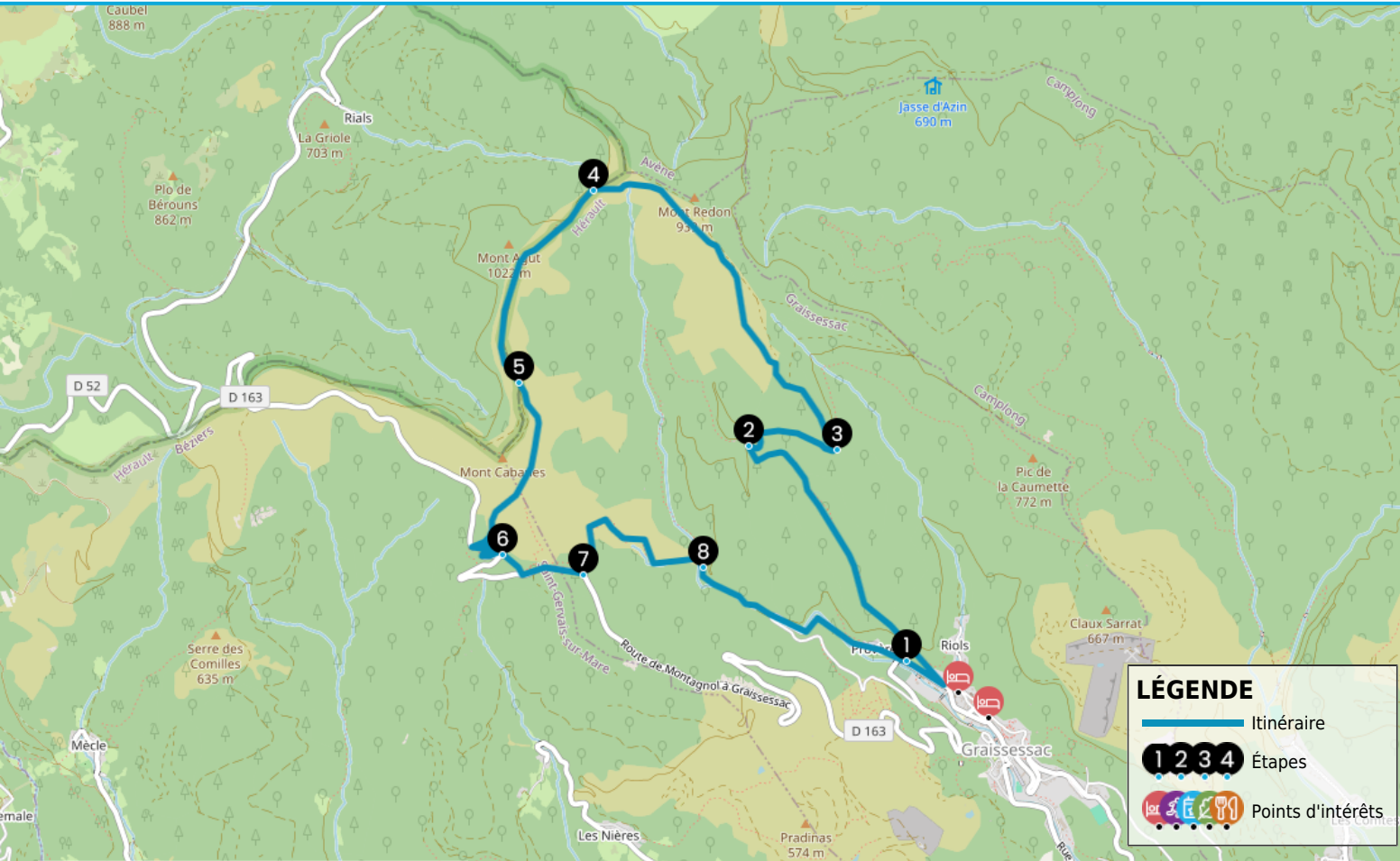


RANDONNÉE DU DEVOIS

https://www.herault-tourisme.com/fr/fiche/itineraires-touristiques/randonnee-du-devois-graissessac_TFOITILAR034V50G3L8/

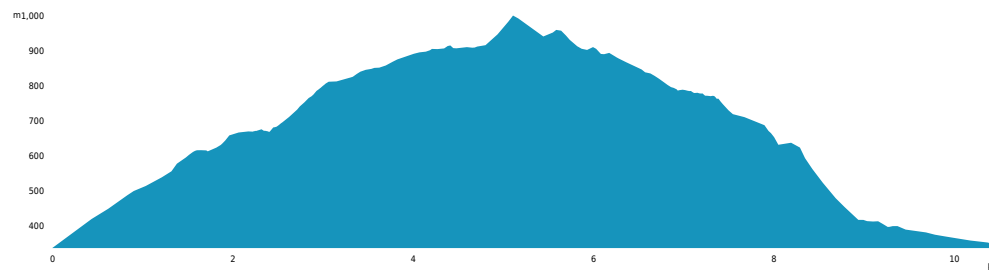
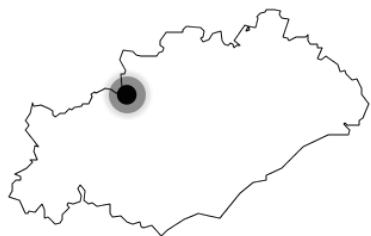


INFOS PRATIQUES

- Pédestre
- GRAISSESSAC
- Boucle
- 12.5km
- 5h 30 min
- Difficile
- + 859m
- 859m

Balisage :

Labels :



PROFIL DE DÉNIVELÉ

SURICATE
TOUS SENTINELLE DES SPORTS DE NATURE
RÉPUBLIQUE FRANÇAISE

SIGNALER UN PROBLÈME
sentinelles.sportsdenature.fr



Cette randonnée sportive escalade montagnes et crêtes jusqu'au point de vue du mont Cabanes qui domine l'ancienne cité minière de Graissessac.

Les étapes du circuit

- 1 De Etape 1 à Etape 2**
Aller vers le centre du village sur 200 m, prendre à gauche la rue de La Roque. Elle devient un chemin étroit qui monte en lacets, traverse la piste de la mine et conduit à la maison forestière des Cazalets (eau).
- 2 De Etape 2 à Etape 3**
> Variante courte du circuit (2 h, 6 km) : 50 m après la maison des Cazalets, quitter la piste forestière et descendre par le sentier à gauche dans le vallon de Provères avant de rejoindre le circuit principal au point 8 (balisage jaune). 2. 20 m avant la maison des Cazalets, partir à droite dans la cèdraie, puis emprunter la piste forestière à droite sur 450 m.
- 3 De Etape 3 à Etape 4**
Dans le virage qui franchit la crête, quitter la piste et monter à gauche. Suivre la ligne de crête, la lisière d'une plantation de résineux et trouver sur la gauche, le sentier qui la traverse. Passer sous le sommet de la Capuce et du mont Redon puis en versant exposé sud du mont des Trois-Terres et atteindre un col.
- 4 De Etape 4 à Etape 5**
Prendre le sentier à gauche et grimper au sommet du mont Agut. Descendre en lisière de forêt au col Bas. Gravier le mont Paréviol et dévaler la pente pour rejoindre un lacet d'une piste.
- 5 De Etape 5 à Etape 6**
> Accès à la table d'orientation du mont Cabanes : monter à droite par la piste sur 500 m jusqu'au sommet (balisage triangle jaune). 5. Suivre la piste à gauche, puis descendre par la route à gauche jusqu'à l'avant-dernier lacet.
- 6 De Etape 6 à Etape 7**
Couper à travers la lande et rejoindre le col des Cabanes. Poursuivre par la route sur 100 m.
- 7 De Etape 7 à Etape 8**
Prendre le chemin à gauche sur 25 m, puis à droite le sentier qui dévale la forte pente. Franchir le ruisseau de Bouissescure et poursuivre par le sentier aménagé (main courante) en rive gauche. Contourner une barre rocheuse qui domine des cascades. Descendre, longer le ruisseau, gagner les bergeries et utiliser la passerelle.
- 8 Etape 8**
Descendre par la piste à droite le long du ruisseau. Passer Les Bézales, Provères, puis rejoindre Graissessac.

COMMENT VENIR ?



PARKING DU CIMETIERE
Chemin de Proveres à Riols
34260 GRAISSESSAC



Accès :
Parking au cimetière.

QUI CONTACTER ?



BIT Bédarieux
Tel : +33 4 67 95 08 79



OTC Grand Orb
Site : www.tourisme.grandorb.fr

SUR VOTRE CHEMIN...



GÎTES D'ÉTAPE & GÎTES DE SÉJOUR

MAIRIE - GÎTE DU TEMPLE

à moins de 500m du départ

GÎTE DE SÉJOUR

GRAISSESSAC

+33 4 67 23 90 00

MAIRIE - GITE DU MONT CABANES

à 0.5km du départ

GÎTE DE SÉJOUR

GRAISSESSAC

+33 4 67 23 90 00