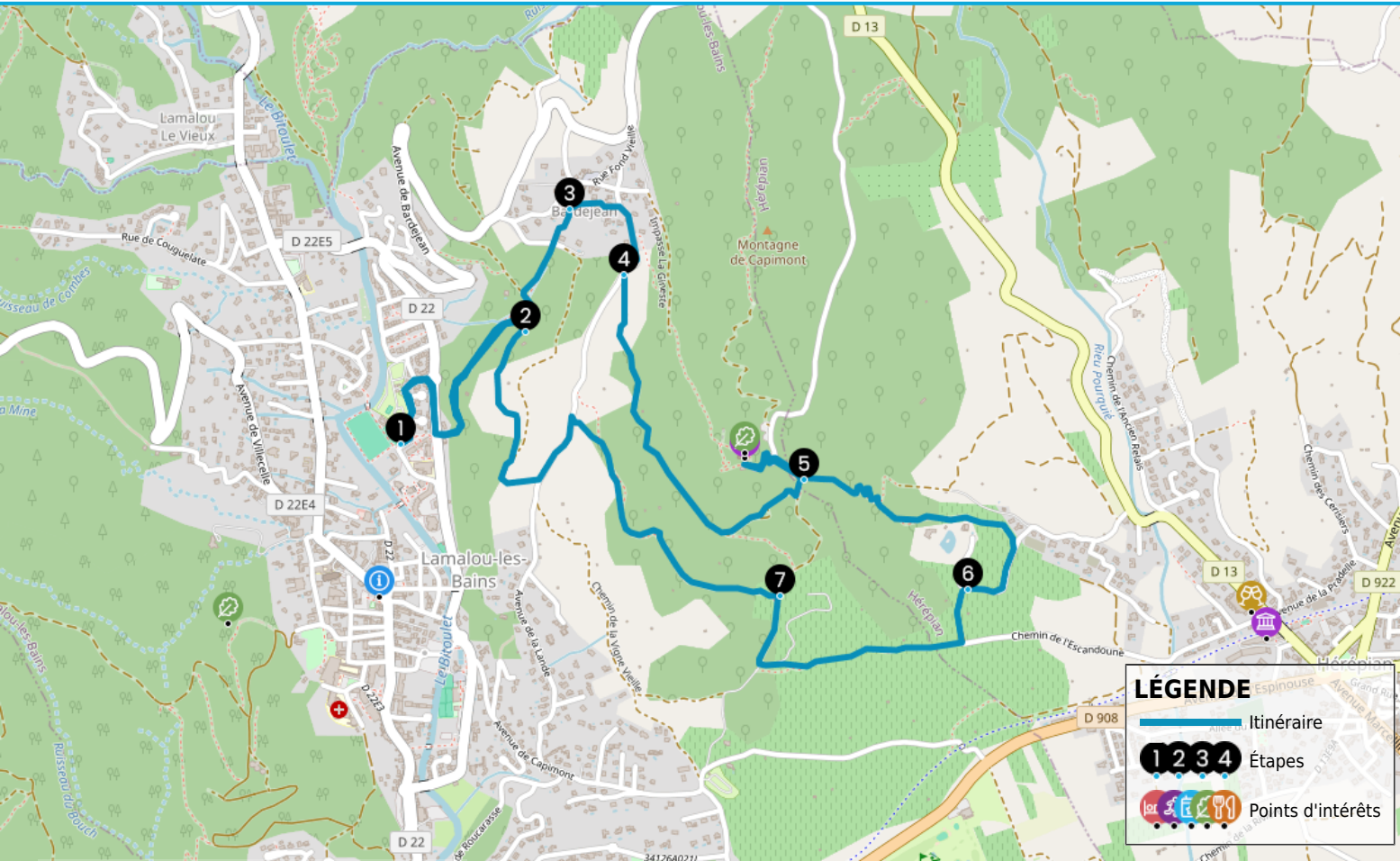


RANDONNEE DE NOTRE DAME DE CAPIMONT

https://www.herault-tourisme.com/fr/fiche/itineraires-touristiques/randonnee-de-notre-dame-de-capimont-lamalou-les-bains_TFOITILAR034V50G3MN/

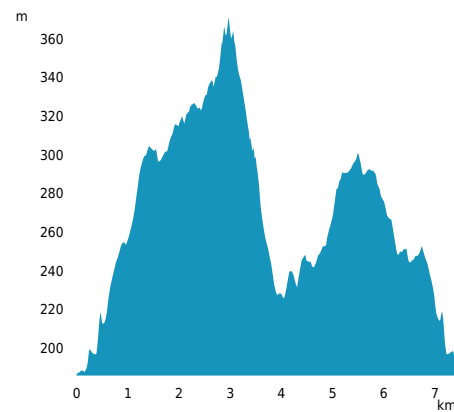
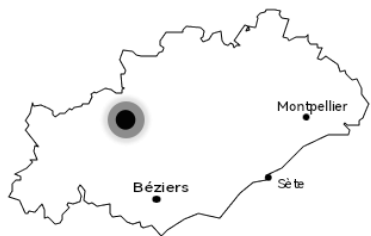


INFOS PRATIQUES

- Pédestre
- LAMALOU-LES-BAINS
- Boucle
- 9km
- 3h
- ★★★☆☆ Facile
- + 318m
- 318m

Balissage :

Labels :



SURICATE
TOUS SENTINELLE DES SPORTS DE NATURE
RÉPUBLIQUE FRANÇAISE

SIGNALER UN PROBLÈME
sentinelles.sportsdenature.fr



Une agréable promenade qui monte, à travers les chênes, jusqu'à un petit sanctuaire, véritable havre de paix et de fraîcheur. Surplombant les vallées de l'Orb et du Bitoulet, une vue panoramique vous y attend.

Les bonnes raisons de choisir cet itinéraire

Chapelle romane du XIIe siècle

Les étapes du circuit

COMMENT VENIR ?



STADE MUNICIPAL DE FOOTBALL
Boulevard du Moucairol
34240 LAMALOU-LES-BAINS



Accès :
Stade municipal de football.

QUI CONTACTER ?



OFFICE DE TOURISME GRAND ORB
Tel : +33 4 67 95 70 91



OFFICE DE TOURISME GRAND ORB
Site : www.tourisme.grandorb.fr



De Etape 1 à Etape 2

Rejoindre le rond-point puis virer à droite sur le boulevard de Mourcairol. Marcher 150 m puis monter à gauche les escaliers. Suivre le sentier qui parcourt la forêt de chênes verts.



De Etape 2 à Etape 3

Prendre la piste de terre à gauche sur 100 m, puis bifurquer à droite sur le sentier qui longe le grillage d'une maisonnette et monter tout droit par un raidillon qui mène à Bardejean. Suivre à droite le chemin cimenté jusqu'à un carrefour.



De Etape 3 à Etape 4

Prendre la route goudronnée sur 400m.



De Etape 4 à Etape 5

Emprunter le chemin à gauche. Il se transforme à la fin en sentier. Au carrefour, monter par le sentier à gauche et arriver au départ du sentier d'accès au sanctuaire de Notre-Dame-de-Capimont.



De Etape 5 à Etape 6

> Accès au sanctuaire (eau) et au chemin de croix de la chapelle Sainte-Anne : monter à gauche par le sentier puis par les lacets de la route (balisage triangle jaune).5. Descendre à droite vers le fond du vallon et continuer à droite par la voie cimentée du Mazelet. à l'embranchement, monter à droite par la route bétonnée sur 400 m.



De Etape 6 à Etape 7

Se diriger à gauche sur 200 m. Au croisement, monter par le chemin à droite, à angle droit. Passer le col, poursuivre par le chemin qui passe au pied d'une vaste propriété. En arrivant sur le chemin d'accès à la propriété, tourner à droite et continuer sur 200 m.



Etape 7

Bifurquer à gauche sur la sente à travers la chênaie. Emprunter à gauche le chemin bétonné de Bardejean sur 200 m, puis le chemin à droite.

SUR VOTRE CHEMIN...



OFFICES DE TOURISME

OFFICE DE TOURISME GRAND ORB - BIT LAMALOU-LES-BAINS

à 0.6km du départ
LAMALOU-LES-BAINS
+33 4 67 95 70 91
<https://www.tourisme.grandorb.fr/>



VINS & PRODUITS DU TERROIR

CAVE COOPÉRATIVE LES COTEAUX DE CAPIMONT

à 4km du départ
VENTE DE VINS AU CAVEAU
HEREPIAN
+33 4 67 95 03 53
<http://coteaux-capimont.com/>
Labels : Vignobles et Découvertes



PATRIMOINE CULTUREL

CHAPELLE NOTRE-DAME DE CAPIMONT

à 1km du départ
SITES RELIGIEUX
LAMALOU-LES-BAINS
+33 4 67 95 70 91



PATRIMOINE NATUREL

Forêt de l'Usclade

à 0.8km du départ
BOIS ET FORÊTS
LAMALOU-LES-BAINS
+33 4 67 95 70 91
<https://www.grandorb.fr/tourisme/Detail/Sites-naturels-et-culturels/Foret-de-l-Usclade/PNALAR034V50XRH1.html>

Capimont

à 1km du départ
PANORAMAS
LAMALOU-LES-BAINS
+33 4 67 95 70 91

Source Vernière

à 1.5km du départ
SOURCES
LES AIRES
+33 4 67 95 28 15

PRIEURE ROMAN SAINT-PIERRE-DE-RHÉDES

à 1.5km du départ
SITES RELIGIEUX
LAMALOU-LES-BAINS
+33 4 67 95 70 91
Labels : Oenotour

MUSEE DE LA CLOCHE ET DE LA SONNAILLE

à 5km du départ
MUSÉES, CENTRES D'INTERPRÉTATION ET COLLECTIONS
HEREPIAN
+33 4 67 95 39 95
<http://www.grandorb.fr>
Labels : Accueil Vélo, Oenotour

Les Sources de Lamalou les Bains

à 4km du départ
SOURCES
LAMALOU-LES-BAINS
+33 4 67 95 70 91