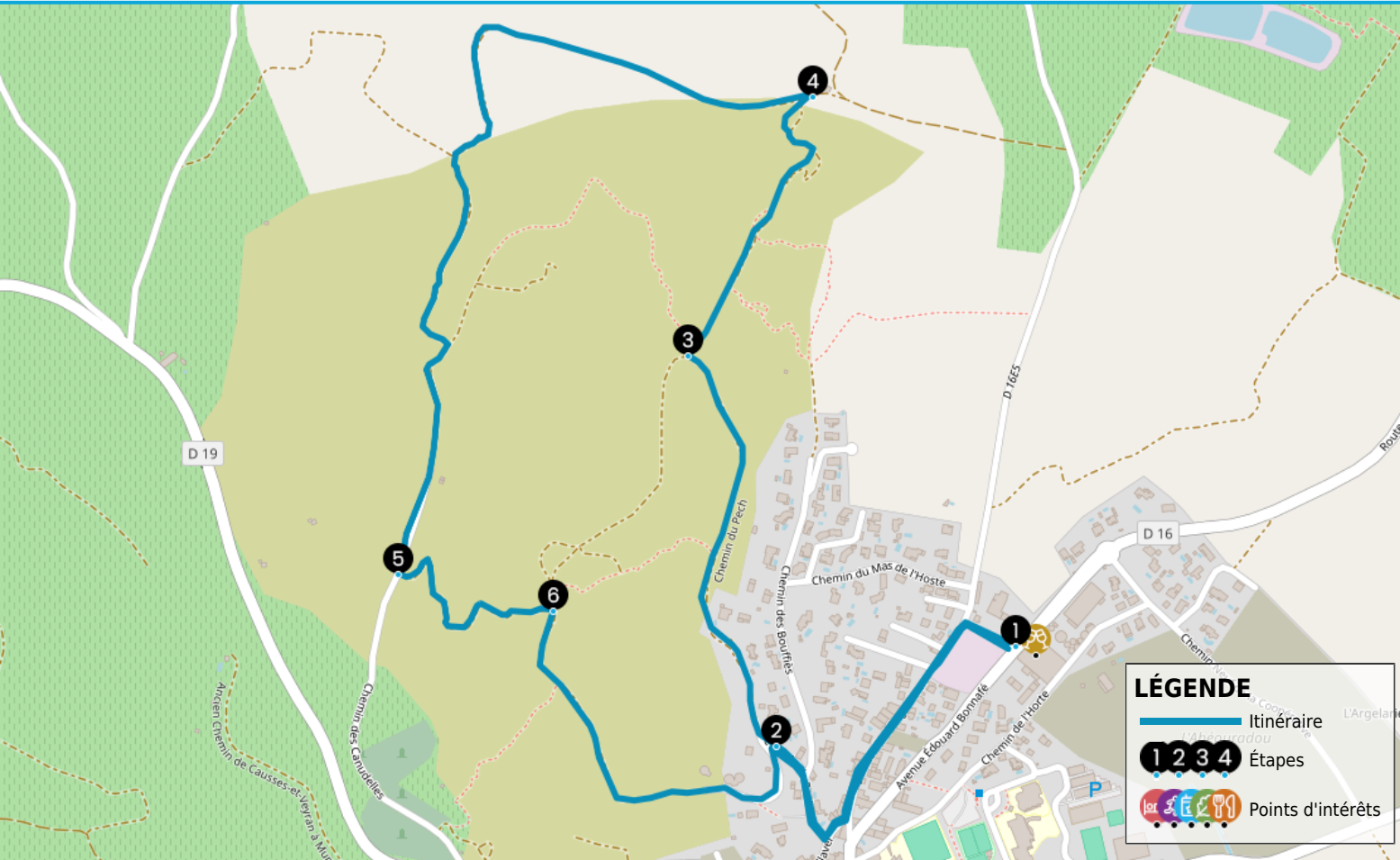


RANDONNÉE DU PECH BELET

https://www.herault-tourisme.com/fr/fiche/itineraires-touristiques/randonnee-du-pech-belet-murviel-les-beziers_TFOITILAR034V50G3QZ/

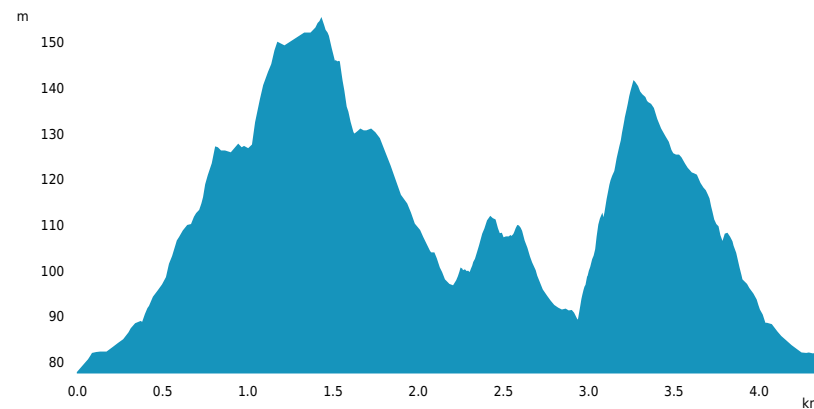


INFOS PRATIQUES

- Pédestre
- MURVIEL-LES-BEZIERS
- Boucle
- 3.5km
- 1h 30 min
- ★☆☆☆ Très facile
- + 70m
- 70m

Balisage :

Labels :



PROFIL DE DÉNIVELÉ

SURICATE
TOUS SENTINELLE DES SPORTS DE NATURE
RÉPUBLIQUE FRANÇAISE

SIGNALER UN PROBLÈME
sentinelles.sportsdenature.fr





Aux portes du village médiéval de Murviel-lès-Béziers, cette promenade vous entraîne à travers la garrigue avec, au détour des chemins, une large vue sur la plaine biterroise et les contreforts des avants-monts.

Les étapes du circuit

- 1 De ACCES DEPART à Etape 1**
> Pour rejoindre le début du circuit, emprunter à gauche la rue sur 300 m. Prendre à droite la rue Louis- Clavel puis remonter à droite le chemin du Pech.
- 2 De Etape 1 à Etape 2**
Devant le porche maçonné en pierres, suivre la piste du pech. Elle se transforme en sentier partiellement caladé et atteint un croisement de pistes.
- 3 De Etape 2 à Etape 3**
> Variante courte du circuit (1 h, 2 km) : prendre la piste à gauche sur 550 m et rester sur la piste principale qui rejoint le circuit (balisage jaune).2. Prendre la piste à droite et continuer par le sentier en bordure du plateau jusqu'aux tables d'orientation (point de vue à 360°). Descendre par le sentier.
- 4 De Etape 3 à Etape 4**
Emprunter la piste à gauche et ignorer les chemins de part et d'autre. Continuer par la piste cimentée qui descend à droite à travers vignes et plantations d'oliviers.
- 5 De Etape 4 à Etape 5**
À l'aplomb d'une oliveraie, s'engager à gauche entre les blocs de pierre et remonter sur le pech par une raide ascension sous les cèdres (vue sur un pigeonnier) et les pins parasols clairsemés.
- 6 Etape 5**
Descendre par la piste à droite, passer devant la table d'interprétation (vue panoramique sur le village de Murviel-lès Béziers) et rejoindre le début du circuit.

COMMENT VENIR ?

 PARKING FACE A LA CAVE COOPERATIVE
Le Taurou
34490 MURVIEL-LES-BEZIERS

 Accès :
Parking en face de la cave coopérative.

QUI CONTACTER ?

 CONSEIL DEPARTEMENTAL DE L'HERAULT DIRECTION SPORTS ET NATURE
Tel : +33 4 67 76 36

 OT AVANT-MONTS / PHLV
Site :
www.haut-languedoc-vignobles.com/preparer/parcourir-nos-itineraires/fiches-randos-pedestres/randonnee-du-pech-belet-1785696

SUR VOTRE CHEMIN...



VINS & PRODUITS DU TERROIR

LES COTEAUX DE RIEUTORT

à moins de 500m du départ
VENTE DE VINS AU CAVEAU
MURVIEL-LES-BEZIERS
+33 4 67 37 87 51
<http://www.coteaux-rieutort.fr>
Labels : Oenorando®

DOMAINE GALTIER

à 0.8km du départ
VENTE DE VINS AU CAVEAU
MURVIEL-LES-BEZIERS
+33 4 67 37 85 14
<http://www.domainegaltier.com>
Labels : Vignobles et Découvertes, Oenotour

MOULIN DES CINQ RAMEAUX

à 1.5km du départ
ARTISANAT GOURMAND
MURVIEL-LES-BEZIERS
+33 4 99 41 45 78
<http://www.moulin-des-cinq-rameaux.com>
Labels : Vignobles et Découvertes