RANDONNEE DE L'ARNEDE A CARAVETTE

https://www.herault-tourisme.com/fr/fiche/itineraires-touristiques/randonnee-de-l-arnede-a-caravette-murles_TFOITILAR034V50G7KE/

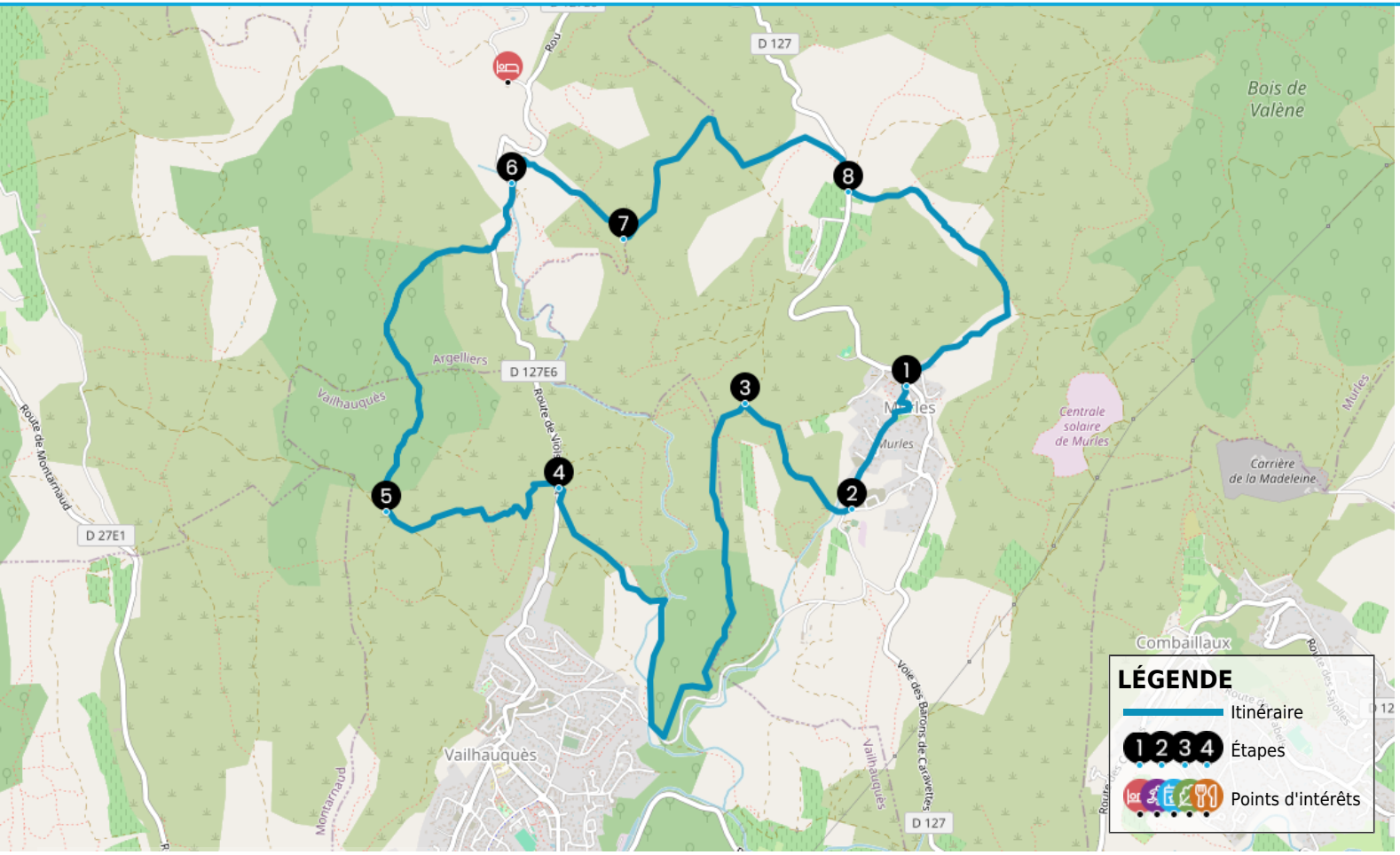

INFOS PRATIQUES

- Pédestre
- MURLES
- Boucle
- 15km
- 5h
- Difficile
- + 385m
- - 385m

Balisage :

Labels :

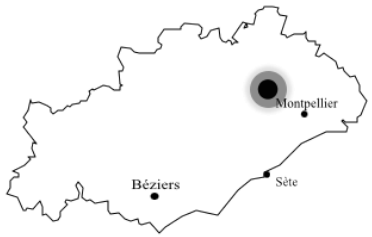

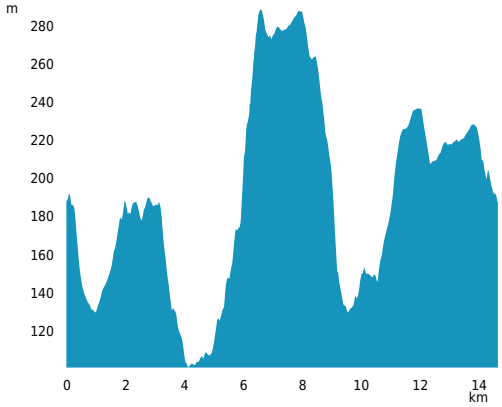

PROFIL DE DÉNIVELÉ

SURICATE
TOUS SENTINELLE DES SPORTS DE NATURE
RÉPUBLIQUE FRANÇAISE
SIGNALER UN PROBLÈME
sentinelles.sportsdenature.fr

COMMENT VENIR ?

PARKING MAIRIE DE MURLES
D127E9
34980 MURLES

Accès :
Murles, à 20km au nord-ouest de Montpellier par la RD127 (après Grabels)

QUI CONTACTER ?

Office de Tourisme du Grand Pic Saint-Loup
Tel : +33 4 48 20 05 28
Site : www.tourisme-picsaintloup.fr/

Situé dans un écrin de chênes verts, ce circuit associe patrimoine médiéval, avec le village de Murles, et richesses archéologiques, à la découverte de dolmens.

Les bonnes raisons de choisir cet itinéraire

Une randonnée sportive à 2 pas de Montpellier
Patrimoine Médiéval et dolmens
Panoramas sur les garrigues et le Pic Saint-Loup

Nos conseils

Soyez vigilant à l'orientation aux points 3 et 7 (début et fin de variante courte, balisages multiples) : se fier à la signalétique directionnelle et au descriptif.
Circuit à ne pas entreprendre après de fortes pluies.
Montée raide entre 4 et 5 et descente dans un pierrier avant 7.
Prudence aux traversées de routes.

Les étapes du circuit

1. **De Parking départ à Eglise de Murles**
Du parking, prendre la rampe en face, tourner deux fois à gauche et descendre vers la mairie. Après quelques mètres à droite, descendre le chemin de la Bergerie, la rue à gauche et la route à droite.

2. **De Eglise de Murles à Départ variante courte**
Avant l'église, suivre le chemin à droite sur 900 m. Laisser une voie à droite et une à gauche. Atteindre un collet.

3. **De Départ variante courte à Traversée de route**
> Variante courte (8 km ; 3 h) : gravir le sentier à droite, virer à gauche et arriver dans la combe.> itinéraire principal : Prendre la piste de crête à gauche (panorama). Après l'antenne, elle descend. Tourner à droite, marcher sur la route quelques mètres, repartir à droite le long de la vigne et monter à gauche en sous-bois. Entrer à droite dans la zone dégagée, puis gravir le sentier dans la combe à droite.

4. **De Traversée de route à Citerne**
Couper la D 127E6 (prudence) et grimper en face le sentier rocailleux (montée raide). Ignorer le sentier à gauche, poursuivre l'ascension (dolmen). Gagner le plateau par le sentier bordé de cairns (dolmen). Prendre le chemin à droite, laisser le chemin à droite et emprunter la piste à droite. Passer la citerne.

5. **De Citerne à Route D127E6**
Quitter la piste et s'engager sur le chemin à droite. Après le virage à droite, partir à gauche sur le sentier en sous-bois. Franchir le muret, descendre à gauche le coupe-feu (panorama), obliquer à droite, ignorer un départ à gauche et dévaler la combe (prudence). Emprunter la D 127E6 à gauche sur 300 m (prudence).

6 **De Route D127E6 à Croisement variante courte**
Dans le virage, partir à droite, ignorer deux départs à droite et, après 100 m, prendre le chemin à droite. Au col, descendre à gauche le pierrier et parcourir la combe à droite sur 400 m.

7 **De Croisement variante courte à Route RD 127**
Tourner à gauche, monter le sentier rocailleux et, à la plateforme, prendre à droite le sentier sur 500 m. Partir à gauche dans les clapas. Suivre la D 127 à droite sur 150 m.

8 **Route RD 127**
Franchir la barrière à gauche et rester à droite sur la piste principale. À la patte d'oie, bifurquer à droite. Laisser un départ à gauche. Obliquer à droite, rejoindre le coupe-feu, descendre à droite et suivre la D 127 à gauche. À droite, regagner le parking.

SUR VOTRE CHEMIN...

HÔTELS

AUBERGE DE SAUGRAS
à 10km du départ
HÔTEL-RESTAURANT
ARGELLIERS
+33 4 67 55 08 71
http://aubergedesaugras.com