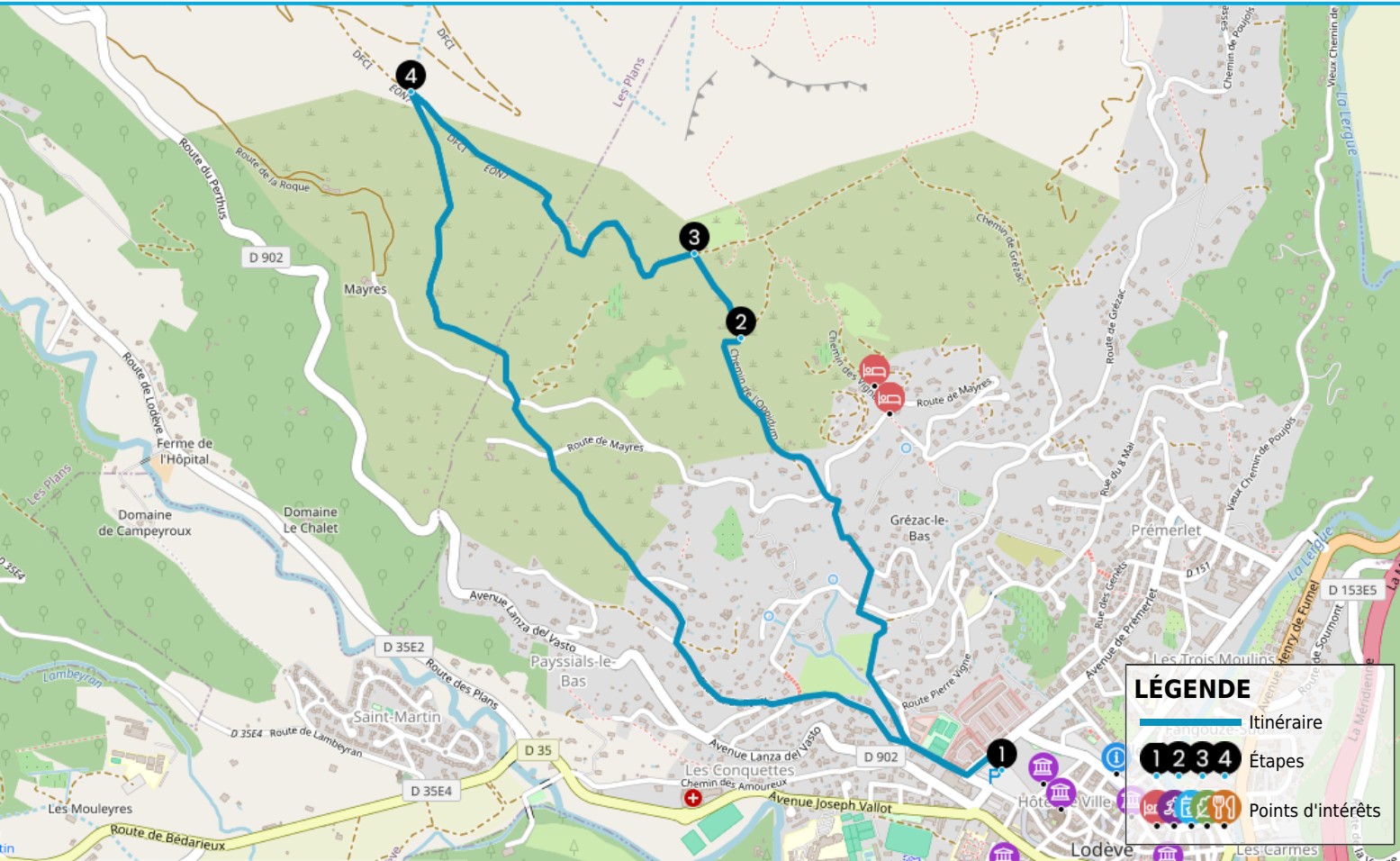


RANDONNÉE DU LIVRE DU LODÉVOIS

https://www.herault-tourisme.com/fr/fiche/itineraires-touristiques/randonnee-du-livre-du-lodevois-lodeve_TFOITILAR034V50GD5X/

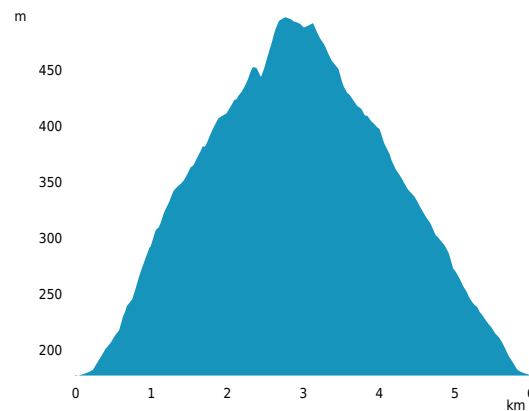
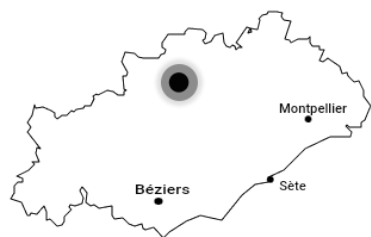


INFOS PRATIQUES

- Pédestre
- LODEVE
- Boucle
- 7km
- 2h 30 min
- ★★★☆☆ Facile
- + 333m
- 333m

Balisage :

Labels :



PROFIL DE DÉNIVELLÉ

SURICATE
TOUS SENTINELLE DES SPORTS DE NATURE
RÉPUBLIQUE FRANÇAISE

SIGNALER UN PROBLÈME
sentinelles.sportsdenature.fr



COMMENT VENIR ?



PARC MUNICIPAL
D35
34700 LODEVE



Accès :
Parc municipal, derrière la cathédrale

QUI CONTACTER ?



Office de tourisme Lodevois et Larzac
Tel : +33 4 67 88 86 44



Office de Tourisme Lodevois et Larzac
Email : tourisme@lodevoisetlarzac.fr
Site : www.tourisme-lodevois-larzac.fr/

C'est un itinéraire de randonnée qui invite à découvrir l'histoire du plateau du Grézac. L'oppidum, implanté sur le puech de Grézac, rappelle l'occupation de l'homme quasi continue jusqu'au Haut Moyen Âge. Les chemins traversiers (calades), les murs rideaux et terrasses, les cabanes, ou plutôt resserres à outils, témoignent d'une présence humaine importante à partir du XVIe jusqu'au XIXe siècle. La géologie, l'archéologie et l'étude de la flore permettent de mieux connaître l'histoire et l'évolution de la culture vivrière sur ce territoire. Lodève était une ancienne cité épiscopale influente, implantée au confluent de la Lergue et de la Soulondres.

Les étapes du circuit

1

De Etape 1 à Etape 2

> Depuis le centre de Lodève (parc municipal, au panneau d'information : Le Livre du Lodévois), prendre à droite l'avenue qui monte vers Fontbonne et rejoindre le point de départ du circuit. Monter tout droit par une voie qui se transforme en sentier caladé (empierré). Elle monte en direction du plateau du Grézac. Traverser deux routes et poursuivre sur la piste à travers une végétation de plantes de garrigue.

2

De Etape 2 à Etape 3

Quitter la piste, pour s'engager à gauche sur un sentier entre deux murets de pierres sèches. Atteindre un croisement de chemins plus larges.

3

De Etape 3 à Etape 4

> Accès à l'oppidum (1,2 km A/R) (prudence! glissant par temps de pluie) : se diriger à droite, sur environ 150 m, jusqu'à une intersection. Emprunter à gauche un sentier caillouteux ; il grimpe dans le bois jusqu'aux vestiges de l'oppidum, situé sur le puech du Grézac (507 m). Revenir ensuite sur ses pas. S'engager à gauche sur le chemin et poursuivre par le sentier de pierres sèches jalonné de capitelles (anciens abris de bergers ou d'agriculteurs). Parvenir aux anciennes terrasses cultivées (point de vue sur la vallée de Lodève) et rejoindre un croisement, plus loin.

4

Etape 4

Descendre à gauche par le sentier bordé de genêts vers la ville de Lodève. Traverser la route des Mayres. Poursuivre tout droit par un sentier caladé entre des murets et atteindre un croisement. Continuer en face ; le chemin se transforme en piste, puis en route, pour rejoindre le point de départ.

SUR VOTRE CHEMIN...



OFFICES DE TOURISME

OFFICE DE TOURISME DU LODEVOIS ET LARZAC

à 0.5km du départ
LODEVE
+33 4 67 88 86 44
<http://www.tourisme-lodevois-larzac.com/>
Labels : Accueil Vélo



PATRIMOINE CULTUREL

MONUMENTS AUX MORTS DE LODEVE

à moins de 500m du départ
LIEUX DE MÉMOIRE
LODEVE
+33 4 67 88 86 44
<http://www.tourisme-lodevois-larzac.fr>

LA CATHEDRALE SAINT-FULCRAN

à moins de 500m du départ
SITES RELIGIEUX
LODEVE
+33 4 67 44 06 32
<http://www.paroissesaintfulcran.com>
Labels : Oenotour

APOTHECAIRERIE DE L'HOPITAL DE LODEVE

à moins de 500m du départ
MUSÉES, CENTRES D'INTERPRÉTATION ET COLLECTIONS
LODEVE
+33 4 67 88 86 44
<http://www.tourisme-lodevois-larzac.fr>
Labels : Oenotour

MUSÉE DE LODÈVE

à 0.5km du départ
MUSÉES, CENTRES D'INTERPRÉTATION ET COLLECTIONS
LODEVE
+33 4 67 88 86 10
<http://www.museedelodeve.fr>
Labels : Accueil Vélo, Oenotour

LA HALLE DARDÉ DE LODÈVE

à 0.7km du départ
MUSÉES, CENTRES D'INTERPRÉTATION ET COLLECTIONS
LODEVE
+33 4 67 88 86 44
<http://www.tourisme-lodevois-larzac.fr>

MANUFACTURE NATIONALE DE LA SAVONNERIE, ATELIER DE LODEVE

à 1km du départ
VISITES D'ENTREPRISES
LODEVE
+33 4 67 88 86 44
<https://www.facebook.com/OT.LodevoisLarzac>
Labels : Oenotour



MEUBLÉS & CHAMBRES D'HÔTES

GITE DE LA SOULONDRE - LE LOFT

à 0.6km du départ
MEUBLÉS
LODEVE
+33 6 14 17 64 18
<https://www.gitesdelasoulondre.com/>
Labels : Accueil Vélo

GITE DE LA SOULONDRE - APPARTEMENT PROVENCAL

à 0.6km du départ
MEUBLÉS
LODEVE
+33 6 14 17 64 18
<https://www.gitesdelasoulondre.com/>

AUX QUATREFEUILLES D'OC - VILLA JASMIN

à 1km du départ
MEUBLÉS
LODEVE
+33 6 03 19 36 52
<http://www.quatrefeuilles.info>

AUX QUATREFEUILLES D'OC - GITE ROMARIN

à 1km du départ
MEUBLÉS
LODEVE
+33 6 03 19 36 52
<http://www.quatrefeuilles.info>

AUX QUATREFEUILLES D'OC - GITE LAVANDE

à 1km du départ
MEUBLÉS
LODEVE
+33 6 03 19 36 52
<http://www.quatrefeuilles.info>

AUX QUATREFEUILLES D'OC - GITE LAURIER

à 1km du départ
MEUBLÉS
LODEVE
+33 6 03 19 36 52
<http://www.quatrefeuilles.info>

AUX QUATREFEUILLES D'OC - GITE ROSE

à 1km du départ
MEUBLÉS
LODEVE
+33 6 03 19 36 52
<http://www.quatrefeuilles.info>

AUX QUATREFEUILLES D'OC - SEQUOIA LODGE

à 1.5km du départ
MEUBLÉS
LODEVE
+33 6 03 19 36 52
<https://www.facebook.com/VacancesAuxQuatrefeuilles/>

AUX QUATREFEUILLES D'OC - MIMOSA LODGE -

à 1.5km du départ
MEUBLÉS
LODEVE
+33 6 03 19 36 52
<http://www.quatrefeuilles.info>

AUX QUATREFEUILLES D'OC - YUCCA LODGE

à 1.5km du départ
MEUBLÉS
LODEVE
+33 6 03 19 36 52
<http://www.quatrefeuilles.info>