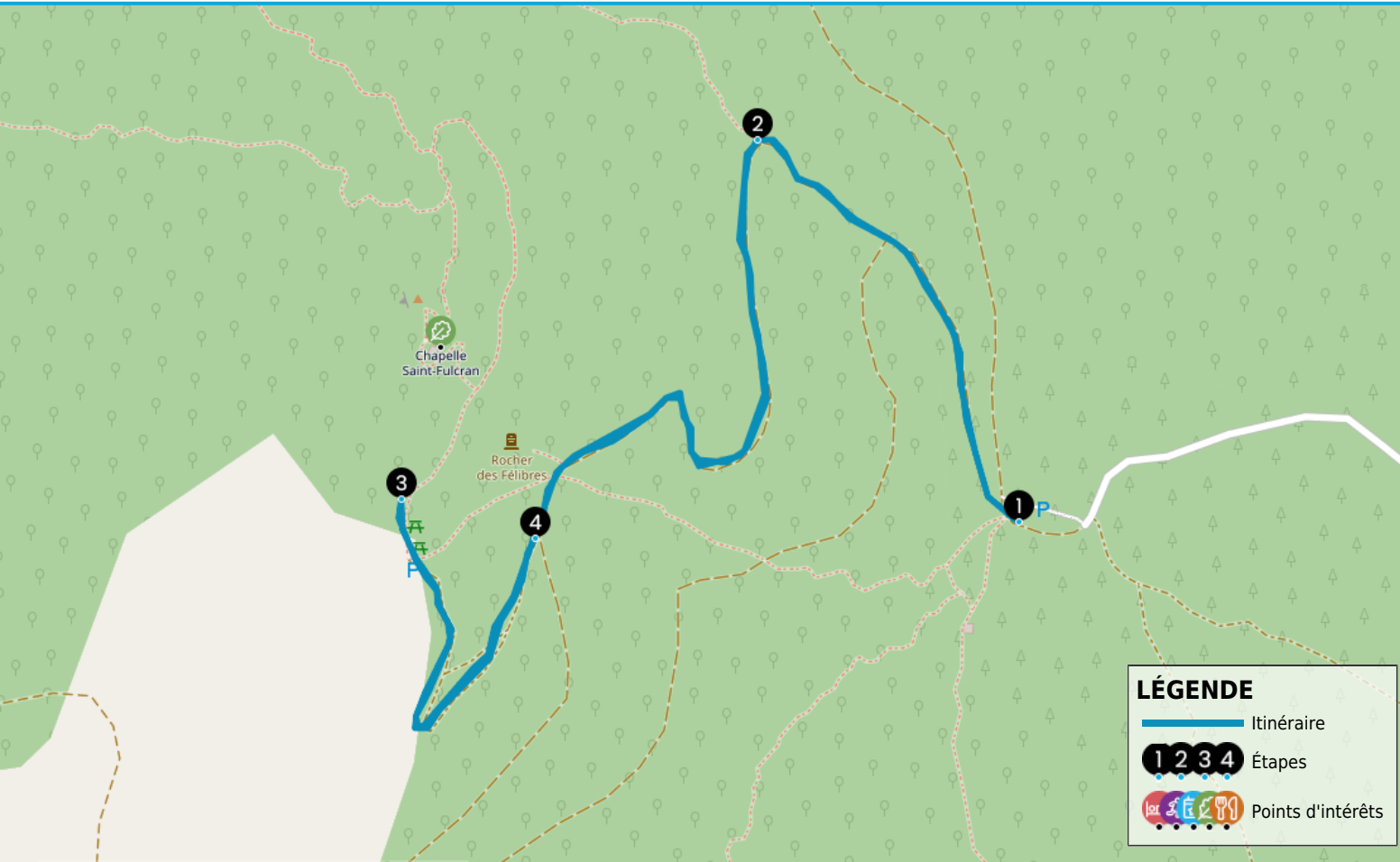


# RANDONNEE DU ROC DES DEUX VIERGES

[https://www.herault-tourisme.com/fr/fiche/itineraires-touristiques/randonnee-du-roc-des-deux-vierges-arboras\\_TFOITILAR034V50GFQB/](https://www.herault-tourisme.com/fr/fiche/itineraires-touristiques/randonnee-du-roc-des-deux-vierges-arboras_TFOITILAR034V50GFQB/)

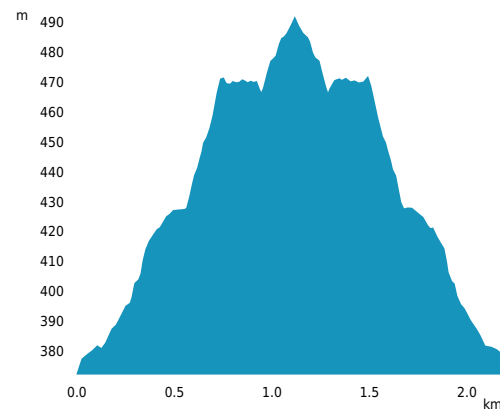
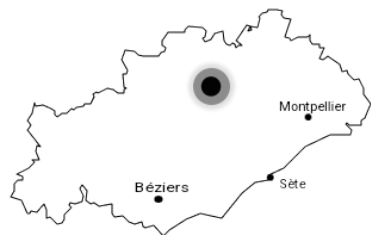


## INFOS PRATIQUES

- Pédestre
- SAINT-SATURNIN-DE-LUCIAN
- Boucle
- 3km
- 1h 30 min
- ★☆☆☆☆ Très facile
- + 160m
- 160m

Balisage :

Labels :



PROFIL DE DÉNIVELÉ

RÉPUBLIQUE FRANÇAISE

**SIGNALER UN PROBLÈME**  
sentinelles.sportsdenature.fr



Surplombant le village vigneron de Saint-Saturnin-de-Lucian, du haut de ses 536 m, le roc des Deux Vierges est l'un des points de repère de la vallée de l'Hérault. Il offre un panorama imprenable. Ce circuit d'interprétation, à parcourir en famille ou entre amis, permet de prendre la mesure de ce site unique d'un point de vue géologique, historique et culturel.

## Les étapes du circuit

1

### De Etape 1 à Etape 2

Du parking, monter par la piste caillouteuse au milieu des chênes verts, à travers le bois des Félibres. Ignorer une première piste à gauche. Poursuivre la montée sur 100 m jusqu'à la séparation avec le sentier GR® 653 (Chemin de Saint-Jacques-de-Compostelle, qui vient de Montpellier et se dirige vers Toulouse).

2

### De Etape 2 à Etape 3

Poursuivre à gauche sur la piste. Passer deux lacets. À droite, au pied d'un énorme rocher, remarquer le monument en souvenir des Félibres morts pour la patrie. Gravier le raidillon à droite, puis rester à flanc sur la piste de gauche et gagner une aire de pique-nique (bancs).

3

### De Etape 3 à Etape 4

Traverser l'aire de pique-nique. Au fond, à droite, suivre un sentier en sous-bois (bien suivre le balisage). Monter au milieu des rochers et, par des marches, atteindre la plateforme sommitale. Le panorama s'étend au Nord vers le mont Saint-Baudille et la montagne de la Séranne, à l'Est vers les monts de Saint-Guilhem, au Sud vers le lac du Salagou, le pic de Vissou et le mont Liausson. Plus à l'Ouest, c'est le plateau du Caroux et les Monts d'Orb et enfin au Nord-Ouest, derrière Saint-Jean-de-la-Blaquière, les contreforts du Larzac. En bas s'étend toute la plaine viticole de Gignac et ses villages. Par temps clair, on peut apercevoir les Pyrénées.

4

### Etape 4

Par l'itinéraire utilisé à la montée, rejoindre le parking.

## COMMENT VENIR ?



**PARKING DU ROCHER DES VIERGES**  
Les Moulins  
34150 ARBORAS



**Accès :**  
à Saint-Saturnin, prendre à gauche une piste goudronnée sur 4 km, direction le rocher des Vierges.

## QUI CONTACTER ?



**Office de tourisme Intercommunal  
Saint-Guilhem-le-Désert - Vallée de  
l'Hérault**  
Tel : +33 4 67 57 58 83

## SUR VOTRE CHEMIN...



**PATRIMOINE NATUREL**

### **LE ROCHER DES VIERGES**

à 0.6km du départ

#### **PANORAMAS**

SAINT-SATURNIN-DE-LUCIAN

+33 4 67 57 58 83

Labels : Oenotour