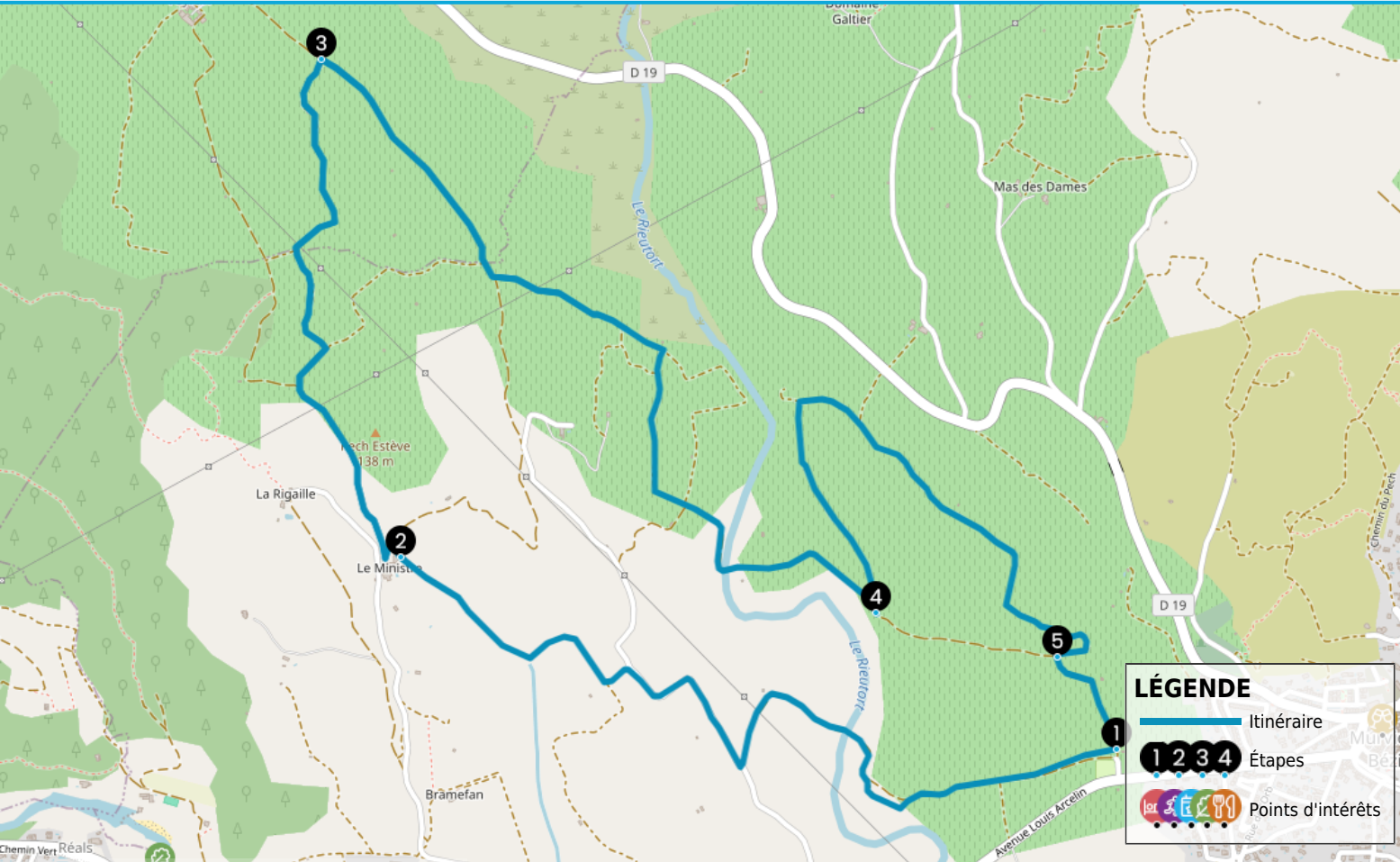


# RANDONNEE "LES PIGEONNIERS"

[https://www.herault-tourisme.com/fr/fiche/itineraires-touristiques/randonnee-les-pigeonniers-murviel-les-beziers\\_TFOITILAR034V50GFWF/](https://www.herault-tourisme.com/fr/fiche/itineraires-touristiques/randonnee-les-pigeonniers-murviel-les-beziers_TFOITILAR034V50GFWF/)

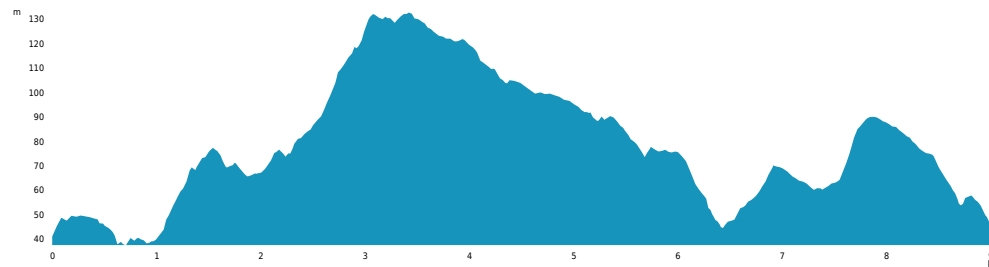
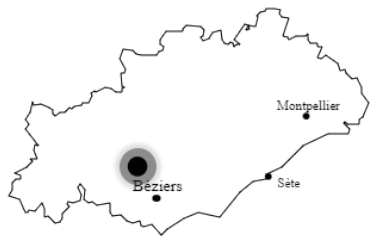


## INFOS PRATIQUES

- Pédestre
- MURVIEL-LES-BEZIERS
- Boucle
- 10.5km
- 3h
- ★★★☆☆ Facile
- + 165m
- 165m

Balissage :

Labels :



PROFIL DE DÉNIVELÉ

**SURICATE**  
TOUS SENTINELLE DES SPORTS DE NATURE  
RÉPUBLIQUE FRANÇAISE

**SIGNALER UN PROBLÈME**  
sentinelles.sportsdenature.fr



## COMMENT VENIR ?



SORTIE DU VILLAGE DIRECTION REALS  
Route de Réals  
34490 MURVIEL-LES-BEZIERS



Accès :  
Sur la droite à la sortie du village direction Réals: panneau 'aire de camping car'.

## QUI CONTACTER ?



Office de Tourisme "Les Avant-Monts"

Tel : +33 4 67 36 67 13  
Site :

[www.haut-languedoc-vignobles.com/preparer/parcourir/nos-itineraires/fiches-randos-pedestres/randomee-les-pigeonniers-1785690](http://www.haut-languedoc-vignobles.com/preparer/parcourir/nos-itineraires/fiches-randos-pedestres/randomee-les-pigeonniers-1785690)

Plusieurs pigeonniers-tours, l'une des originalités de la commune de Murviel-les-Béziers, jalonnent ce parcours. Il passe non loin du hameau de Veyran où se dresse la petite église romane de Saint-Sever et traverse un paysage vallonné, dominé par la culture de la vigne.

## Les étapes du circuit

1

### De Etape 1 à Etape 2

Du parking, prendre à gauche le chemin goudronné. Laisser à gauche un chemin et poursuivre tout droit. Passer à gué le Rieutort (impraticable en cas de forte pluie) et atteindre le pigeonnier d'Yvernès. Continuer le chemin jusqu'au carrefour et prendre à droite le chemin goudronné de Veyran, vue à gauche sur Murviel, son église et son château. Après deux virages, à hauteur d'un grand chêne, s'engager à gauche entre les vignes puis monter par premier chemin à droite jusqu'au mas du Ministre.

2

### De Etape 2 à Etape 3

Dépasser le hameau, monter à droite par le sentier puis continuer tout droit. Ignorer le chemin menant aux ruines. Tourner à droite. 250m plus loin, se diriger à gauche par le chemin jusqu'à l'embranchement avec le chemin goudronné.

3

### De Etape 3 à Etape 4

> Accès au hameau de Veyran (1 km aller-retour) : A gauche emprunter le chemin sur 500 m, pour accéder au prieuré de Saint Sever du XI<sup>e</sup> s. Tourner à droite sur le chemin goudronné sur 800 m (Vues sur Murviel puis au loin sur la cathédrale Saint-Nazaire de Béziers). Avant de passer sous la ligne à haute tension, descendre à gauche par un chemin. Au croisement, continuer en face pour repasser le Rieutort à gué (plots aménagés). Puis remonter le chemin goudronné sur 450m pour atteindre un carrefour.

4

### De Etape 4 à Etape 5

S'engager à gauche pour contourner la colline du tènement de Villenouvette

5

### Etape 5

Au carrefour, prendre à gauche pour revenir au point de départ.

## SUR VOTRE CHEMIN...



### VINS & PRODUITS DU TERROIR

#### DOMAINE GALTIER

à 0.9km du départ

#### VENTE DE VINS AU CAVEAU

MURVIEL-LES-BEZIERS

+33 4 67 37 85 14

<http://www.domainegaltier.com>

Labels : Vignobles et  
Découvertes, Oenotour

#### MOULIN DES CINQ RAMEAUX

à 1km du départ

#### ARTISANAT GOURMAND

MURVIEL-LES-BEZIERS

+33 4 99 41 45 78

<http://www.moulin-des-cinq-rameaux.com>

Labels : Vignobles et Découvertes

#### LES COTEAUX DE RIEUTORT

à 1.5km du départ

#### VENTE DE VINS AU CAVEAU

MURVIEL-LES-BEZIERS

+33 4 67 37 87 51

<http://www.coteaux-rieutort.fr>

Labels : Oenorando®



### PATRIMOINE NATUREL

#### GORGES DE REALS

à 3.5km du départ

#### FLEUVES ET RIVIÈRES

CESSENON-SUR-ORB

+33 4 67 37 85 29

<http://tourismecanaldumidi.fr>

Labels : Oenotour