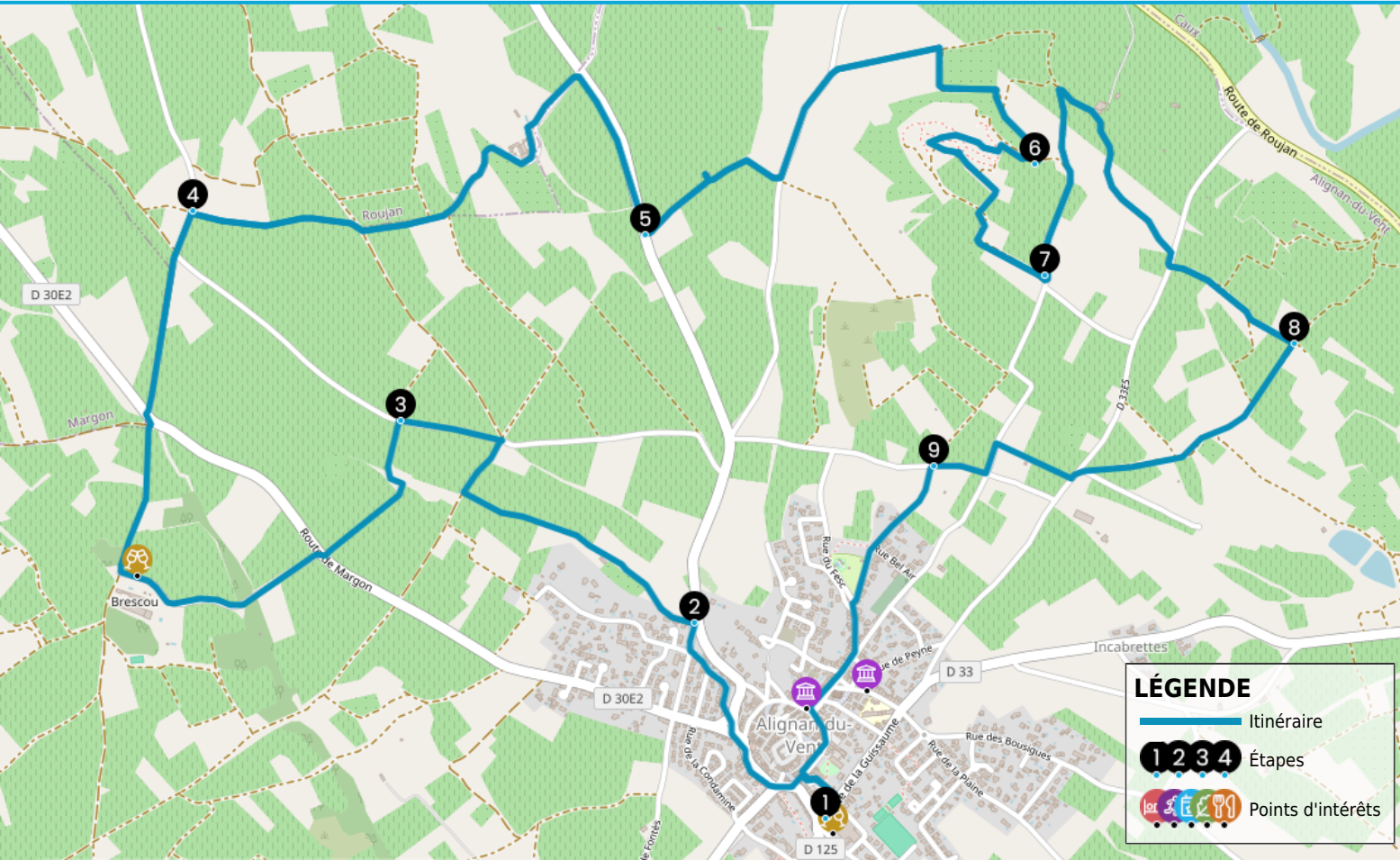


OENORANDO® DES BALCONS D'ALIGNAN DU VENT

https://www.herault-tourisme.com/fr/fiche/itineraires-touristiques/oenorando-des-balcons-d-alignan-du-vent-alignan-du-vent_TFOITILAR034V50UCKY/



INFOS PRATIQUES

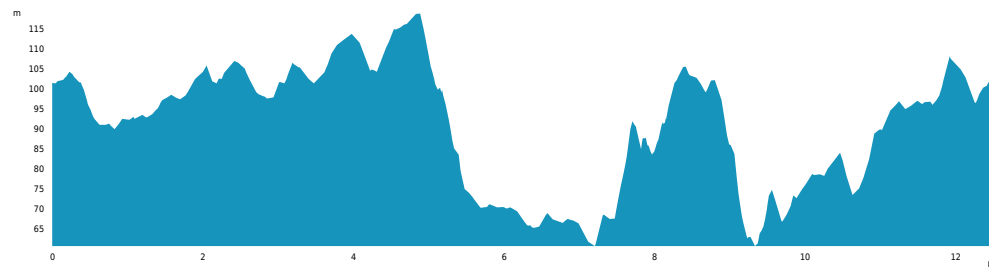
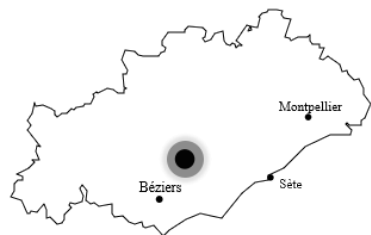
- Pédestre
- ALIGNAN-DU-VENT
- Boucle
- 12.5km
- 3h 15 min
- Moyen
- + 192m
- 192m



Balisage :



Labels :



PROFIL DE DÉNIVELLÉ





"Lo qu'o bist Alignan-del-ben, toudo la bido sen souben" (celui qui a vu Alignan-du-Vent, toute sa vie s'en souvient - poète félibre). Cet itinéraire chemine au cœur du vignoble d'Alignan-du-Vent, contournant piochs et vignes. Vous profiterez, depuis le Travers, d'un formidable panorama sur la vallée et les villages viticoles.

3 bonnes raisons de choisir cet itinéraire :

- Les caveaux sur le parcours Oenorando®,
- La circulade,
- un itinéraire à découvrir toute l'année.

Les bonnes raisons de choisir cet itinéraire

Une randonnée douce, entre collines et vignobles de l'IGP Côtes de Thongue

Le panorama à 360° depuis le pioch du Travers

Le site du Moulin à Vent et le village en circulade d'Alignan-du-Vent

COMMENT VENIR ?



PARKING PLACE DE LA LIBERTÉ
Place de la liberté
34290 ALIGNAN-DU-VENT



Accès :
Alignan-du-Vent, à 20 km au nord-est de Béziers, par les D 909, D 15 et D 33.
Départ de l'Oenorando® à la cave coopérative : du parking place de la Liberté, traverser la rue de la Guissaume pour accéder à la cave.

QUI CONTACTER ?



**Office de Tourisme Béziers
Méditerranée**

Tel : +33 4 99 41 36 36

Site : www.beziers-mediterranee.com

Nos conseils

Prudence lors des traversées de routes.

Respecter le travail des vignerons, ne pas grappiller.

Rester sur les chemins balisés. Bien suivre le balisage.

Prévoir une réserve d'eau suffisante et se protéger du soleil.

Prévoir des chaussures de marche adaptées à la randonnée.

Respecter le milieu naturel, les propriétés privées.

En période de chasse, rester vigilant et respecter les panneaux indiquant les chasses en cours : pour tous renseignements, contacter la FDC34 : 04 67 42 41 55, contact@fdc34.com, fdc34.com.

Les étapes du circuit



De Cave coopérative (étape 1) à Etape 2

De la cave coopérative, traverser la rue de la Guissaume à nouveau puis traverser le parking. Prendre à gauche rue des Aires. À la route, partir à droite et, au carrefour, continuer tout droit sur la D 125. À l'embranchement suivant, tourner à gauche vers Roujan, parcourir environ 20 m, puis virer à droite. Poursuivre ensuite tout droit rue des Jardins, puis à droite rue de Puech Troupan jusqu'à la route.



De Etape 2 à Etape 3

Virer sur le chemin à gauche longeant les vignes sur environ 700 m. À la croisée des chemins, virer à droite et atteindre un embranchement. Aller à gauche sur environ 300 m.



De Etape 3 à Etape 4

Monter à gauche la piste dans le vignoble (panorama sur la plaine de la Thongue). Plus loin, traverser la route (prudence), passer devant un pressoir pour prendre l'allée de pins menant au Domaine de Brescou. Après celui-ci, tourner à droite, traverser à nouveau la route (prudence) et poursuivre en face à travers les vignes.

- 4 De Etape 4 à Etape 5**
Prendre la deuxième piste à droite et, au croisement suivant, continuer à gauche (panorama sur le causse d'Aumelas, en face). Descendre en direction du château de la Baume ; le contourner afin de rallier la D 125. Avant la route, emprunter à droite le chemin en bordure de vigne sur environ 500 m, puis cheminer en bordure de route sur 15 m (prudence).
- 5 De Etape 5 à Etape 6**
Traverser et s'engager à gauche sur la piste. Après un mazet, la piste vire à droite et débouche sur une route ; la prendre à gauche sur 300 m. Tourner à droite et rester sur la piste principale pendant 800 m en longeant les amandiers et les vignes.
- 6 De Etape 6 à Etape 7**
Virer à droite et longer à droite la vigne (merci de ne pas marcher entre les rangées). Au bout, descendre et rejoindre un chemin. Monter à gauche puis tourner à droite sur les flancs du Travers, par le parcours sportif, panorama sur la plaine de Caux (bien suivre le balisage). Rallier la table d'orientation offrant un panorama remarquable (tables de pique-nique). Par la piste, serpenter dans les vignes..
- 7 De Etape 7 à Etape 8**
À l'intersection, tourner à gauche et, 300 m plus loin, descendre à droite vers le domaine de Bourdic. Passer au-dessus de celui-ci et rejoindre une petite route. Monter à droite et bifurquer de suite à gauche.
- 8 De Etape 8 à Etape 9**
À la pompe d'irrigation, prendre à droite, puis atteindre une route. Par deux fois, tourner à gauche, puis à droite.
- 9 Etape 9**
Aux oliviers, tourner à gauche et continuer rue du Moulin (à droite, accès au moulin à vent). Continuer en direction d'Alignan-du-Vent par la rue des Tioulets. Au Plan de la Croix, prendre à gauche la rue des Aires et rejoindre le parking, puis la cave coopérative pour une dégustation.

SUR VOTRE CHEMIN...



VINS & PRODUITS DU TERROIR

LES VIGNERONS D'ALIGNAN DU VENT/NEFFIES

à moins de 500m du départ
VENTE DE VINS AU CAVEAU
ALIGNAN-DU-VENT
+33 4 67 24 91 31
<http://www.cavecooperative.com>
Labels : Oenorando® , Vignobles
et Découvertes

DOMAINE DE BRESCOU

à 3km du départ
VENTE DE VINS AU CAVEAU
ALIGNAN-DU-VENT
+33 4 67 24 96 66
<http://www.brescou.com>
Labels : Vignobles et
Découvertes



PATRIMOINE CULTUREL

MONUMENT AUX MORTS D'ALIGNAN-DU-VENT

à 0.5km du départ
LIEUX DE MÉMOIRE
ALIGNAN-DU-VENT

EGLISE PAROISSIALE SAINT MARTIN

à 0.5km du départ
SITES RELIGIEUX
ALIGNAN-DU-VENT
+33 4 67 24 91 12
<http://alignanenavant.free.fr/>

CHATEAU DE MARGON ET SON PARC

à 5.5km du départ
**CHÂTEAUX ET SITES DE
DÉFENSE**
MARGON
+33 4 67 24 60 54
<http://chateaudemargon.com>
Labels : Oenotour