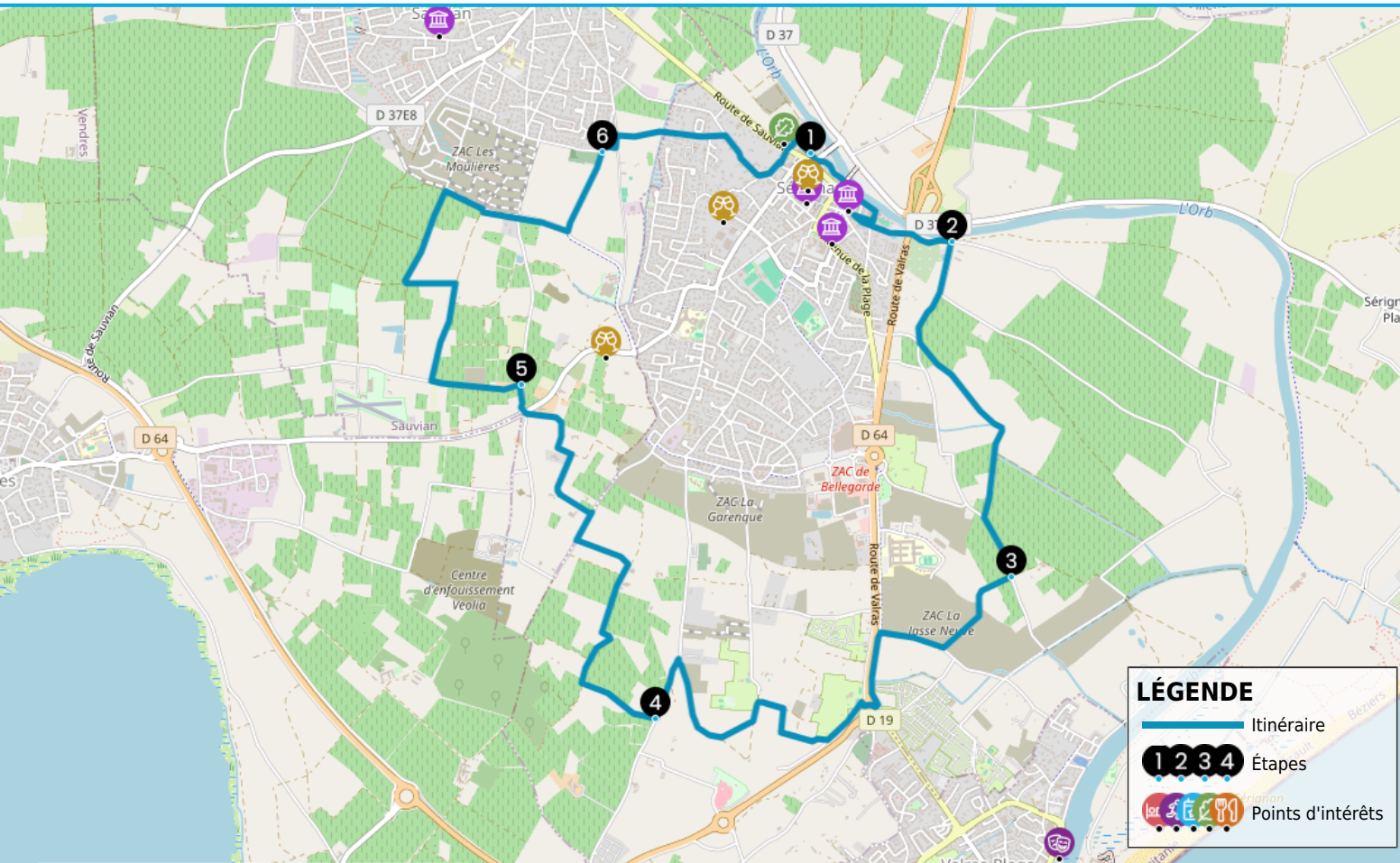


RANDONNÉE DE LA PASEJADE DEL CRES

https://www.herault-tourisme.com/fr/fiche/itineraires-touristiques/randonnee-de-la-pasejade-del-cres-serignan_TFOITILAR034V510J7C/



LÉGENDE

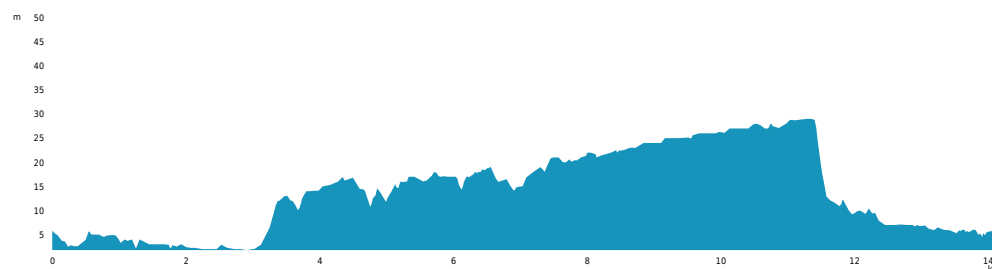
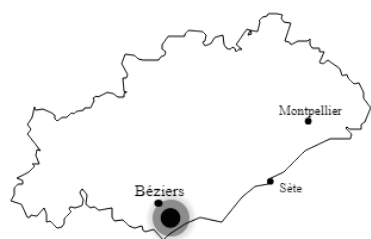
- Itinéraire
- Étapes (1, 2, 3, 4)
- Points d'intérêts

INFOS PRATIQUES

- Pédestre
- SERIGNAN
- Boucle
- 14km
- 3h 30 min
- ★★★★☆ Moyen
- + 55m
- 55m

Balisage :

Labels :



PROFIL DE DÉNIVELÉ

SURICATE
TOUS SENTINELLE DES SPORTS DE NATURE
RÉPUBLIQUE FRANÇAISE

SIGNALER UN PROBLÈME
sentinelles.sportsdenature.fr



Partez en randonnée au cœur du vignoble du delta de l'Orb, à la découverte de Sérignan et de son histoire romaine. Au cours du parcours, vous profiterez de vues sur les vignes, la mer, mais aussi du patrimoine exceptionnel de la ville avec sa collégiale, ses maisons vigneronnes et son musée d'art contemporain.

Les étapes du circuit

1

De 1 à 2

Du parking près du Point d'information tourisme de La Cigalière, longer sur la gauche le « Rayonnant » (œuvre contemporaine de Daniel Buren). Par les passages piétons, traverser à gauche du rond-point pour prendre la rue longeant les terrains de pétanque afin de rejoindre l'Orb. Longer le fleuve sur 400m puis contourner la collégiale Notre-Dame-de-Grâce. Du parvis, partir en face, et prendre à gauche la rue du 8 Mai 1945. Après être passé sous le pont de la rocade, continuer environ 250 m jusqu'à une intersection.

2

De 2 à 3

Virer à droite sur une petite route qui entre progressivement dans le vignoble sérignanais. Au carrefour, continuer en face, au suivant, prendre à gauche. Suivre toujours la piste goudronnée jusqu'à un croisement près d'une parcelle boisée (à gauche, domaine de Querelle).

3

De 3 à 4

S'engager à droite dans une piste. Celle-ci rejoint une route que l'on suit à droite. Au bout, partir à gauche en longeant la D 64 et atteindre un rond-point ; le traverser par la droite en utilisant les passages piétons. Laisser à droite l'avenue Edgar Faure et s'engager dans la piste gravillonnée à gauche ; elle longe un camping. Quitter la piste pour contourner le camping. À la bifurcation de pistes agricoles, choisir celle de gauche. Plus loin, virer à droite puis à gauche et déboucher en bordure d'un camping. Tourner à gauche, puis à droite à travers l'oliveraie. Aubout, suivre la piste à droite jusqu'à la route ; l'emprunter à gauche sur environ 350 m.

4

De 4 à 5

Quitter la route pour une piste à droite (riu de Guitou) et passer devant la lavogne située à 100 m à gauche sous les arbustes. Au bout, virer à droite. Poursuivre ensuite en suivant bien le balisage (nombreux carrefours). Après avoir longé des bâtiments, virer à gauche et rejoindre une piste goudronnée ; l'emprunter à droite, puis emprunter à gauche une piste qui zigzague jusqu'à la D 37. Traverser et continuer en face sur environ 150 m.

5

De 5 à 6

Partir à gauche. Au niveau d'une grangette, virer à droite puis poursuivre tout droit sur environ 1 km. Tourner ensuite à gauche, puis à droite (panorama : en face Sauvian, à droite Sérignan). Au niveau d'une autre grangette, prendre à droite, puis bien suivre le balisage pour rejoindre les premières maisons de Sauvian.

6

6

Prendre deux fois à droite et, au bout, virer à gauche. Quitter ensuite la route pour bifurquer à droite sur une piste accédant à Sérignan. Au bout du chemin du Thou, prendre à droite la rue Georges Ricard, puis à gauche la rue Hérail (parc du château Vargoz au bout à droite). Traverser ensuite la D 19 pour rejoindre le parking de départ.

COMMENT VENIR ?



PARKING DE LA CIGALIERE
Chemin de la Drague
34410 SERIGNAN



Accès :
Parking de la Cigalière. N 43°17'05.5" E
003°16'46.9"

QUI CONTACTER ?



Commune de Sérignan
Tel : +33 4 67 32 60 90

SUR VOTRE CHEMIN...



OFFICES DE TOURISME

**OFFICE DE TOURISME BEZIERS
MEDITERRANEE - VALRAS-PLAGE**
à 5.5km du départ
VALRAS-PLAGE
+33 4 99 41 36 36
<http://www.beziers-mediterranee.com>
Labels : Accueil Vélo



ACTIVITÉS & LOISIRS

LILY PASSEUR - NAVETTE FLUVIALE
à 5.5km du départ
BATEAU PROMENADE FLUVIAL
VALRAS-PLAGE
+33 6 14 50 58 79
<https://www.facebook.com/Lily-passeur-399625443883526/>

**MUSÉE RÉGIONAL D'ART
CONTEMPORAIN OCCITANIE /
PYRÉNÉES-MÉDITERRANÉE**
à 0.7km du départ
**MUSÉES, CENTRES
D'INTERPRÉTATION ET
COLLECTIONS**
SERIGNAN
+33 4 67 17 88 95
<https://mrac.laregion.fr/>
Labels : Oenotour

La passerelle Saint Roch
à moins de 500m du départ
FLEUVES ET RIVIÈRES
SERIGNAN

**EGLISE SAINT-CORNEILLE ET SAINT-
CYPRIEN**
à 1.5km du départ
SITES RELIGIEUX
SAUVIAN
+33 4 67 39 50 27

La Promenade de Valras-Plage
à 6km du départ
LITTORAL ESPACES NATURELS
VALRAS-PLAGE



VINS & PRODUITS DU TERROIR

DOMAINE DE QUERELLE
à moins de 500m du départ
VENTE DE VINS AU CAVEAU
SERIGNAN
+33 6 14 97 35 21
<https://www.facebook.com/search/top>
Labels : Vignobles et Découvertes



PATRIMOINE CULTUREL

**RAYONNANT "TRAVAIL IN SITU"
DE DANIEL BUREN**
à moins de 500m du départ
JARDINS, PARCS ET ARBORETUMS
SERIGNAN
+33 4 67 32 60 90
<http://www.ville-serignan.fr>
Labels : Oenotour

**LE PALAIS DE LA MAQUETTE -
MUSÉE DU JOUET**
à 6km du départ
**MUSÉES, CENTRES
D'INTERPRÉTATION ET
COLLECTIONS**
VALRAS-PLAGE
+33 4 67 39 13 53
<http://www.palaisdelamaquette.com>

**SCAV DE SERIGNAN - LES
VIGNERONS DE SERIGNAN**
à 0.8km du départ
VENTE DE VINS AU CAVEAU
SERIGNAN
+33 4 67 32 23 26
<http://www.vignerons-serignan.com>
Labels : Accueil Vélo, Vignobles et
Découvertes, Oenotour

LES HALLES - SERIGNAN
à 0.5km du départ
HALLE
SERIGNAN
+33 4 67 32 60 90
<https://www.ville-serignan.fr/a-voir-a-faire/patrimoine-et-sites-remarquables/la-halle/>

BORNE MILLIAIRE DE SAUVIAN
à 13.5km du départ
**SITES ARCHÉOLOGIQUES,
ANTIQUES ET PRÉHISTORIQUES**
SAUVIAN

DOMAINE LUPIA
à 2km du départ
VENTE DE PRODUITS À LA FERME
SERIGNAN
+33 4 67 32 44 30
<https://domainelupia.fr/>
Labels : Vignobles et Découvertes

**COLLÉGIALE NOTRE-DAME DE
GRÂCE**
à 0.6km du départ
SITES RELIGIEUX
SERIGNAN
+33 4 99 41 36 36
<https://paroisses-beziers-littoral.catholique.fr/index.php/messes-info>
Labels : Oenotour



PATRIMOINE NATUREL