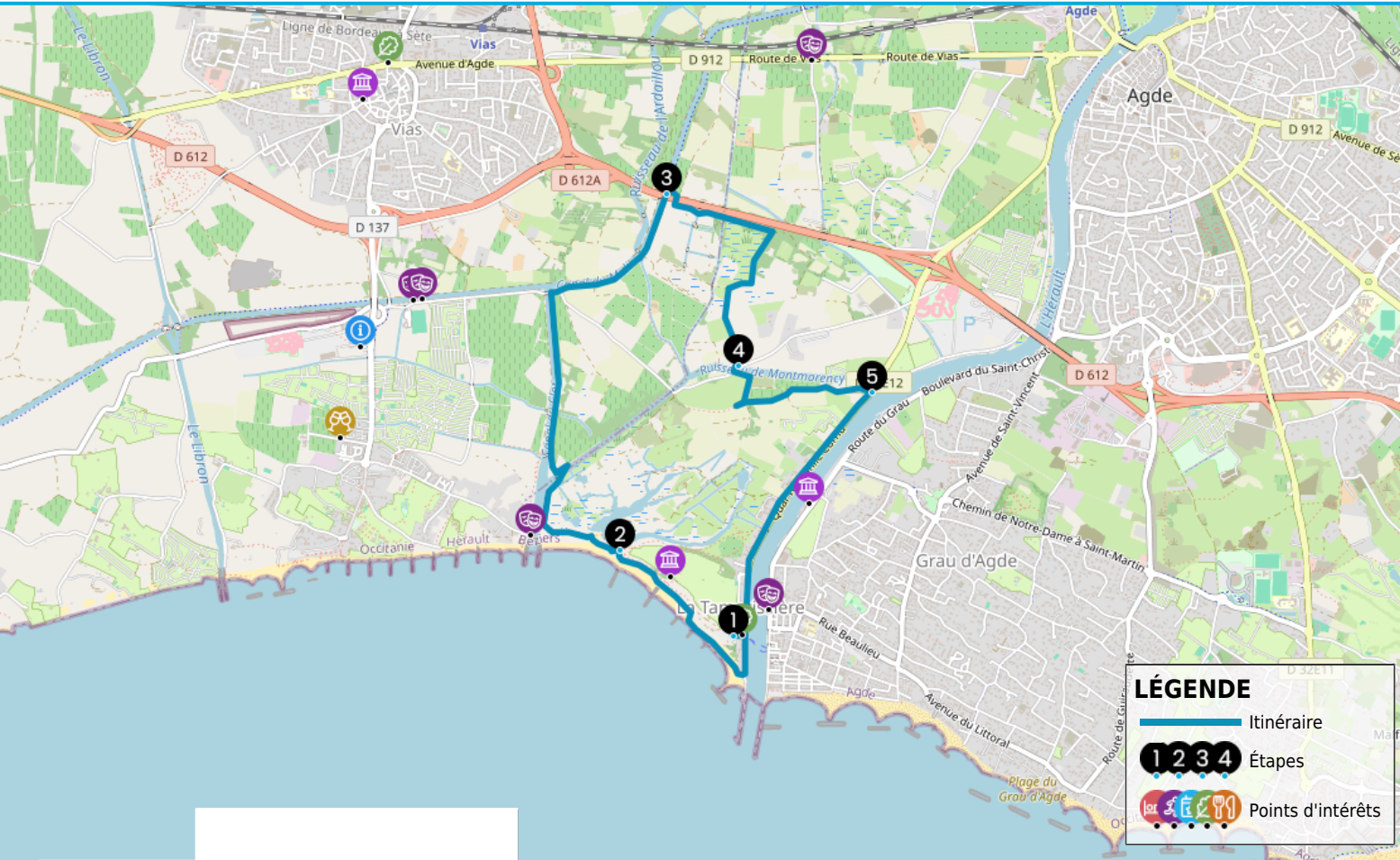


RANDONNEE DU CLOT DE VIAS

https://www.herault-tourisme.com/fr/fiche/itineraires-touristiques/randonnee-du-clot-de-vias-le-grau-d-agde_TFOITILAR034V510JR3/



INFOS PRATIQUES

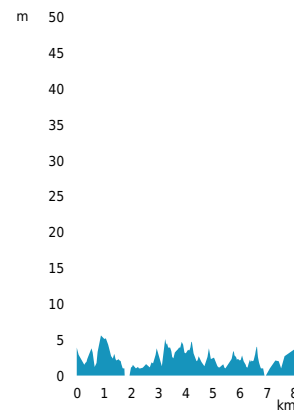
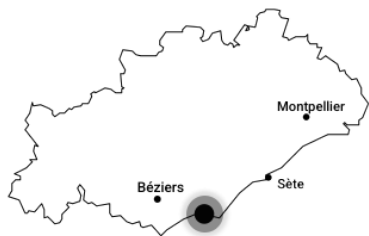
- Pédestre
- AGDE
- Boucle
- 8.5km
- 2h 45 min
- Facile
- + 9m
- 9m

Balisage :

Labels :

LÉGENDE

- Itinéraire
- Étapes
- Points d'intérêts



PROFIL DE DÉNIVELÉ



Balade au coeur de la zone des Verdisses, un poumon vert à proximité d'Agde et des plages. Ne manquez pas la visite du bunker 638.

Les étapes du circuit

1

De 1 à 2

Du parking, suivre la piste longeant le camping et cheminer le long des bunkers. Monter dans la pinède et passer à proximité d'un chateau d'eau. Suivre la piste pour parvenir à l'étang.

2

De 2 à 3

> Possibilité d'effectuer un circuit court : 3 kms (45min). Bifurquer à droite et suivre le sentier le long de l'étang. À la route, prendre à droite en direction de la Tamarissière. Virer à droite rue Vincent Brignolles et rallier le parking. À gauche, suivre l'étang par un sentier puis une piste et rallier un cours d'eau. Cheminer à droite sur 300m et passer un pont. Bifurquer à gauche, et remonter sur 1 km en direction du canal du Midi. Partir à droite sur la route puis la piste. Dépasser la bâtisse du Grand Rudel, marcher 300m et passer sous la double voie (séparation avec le PR Letour des Verdisses).

3

De 3 à 4

Virer immédiatement à droite, faire 50m puis repasser sous la double voie et suivre un chemin boisé afin d'atteindre un route goudronnée. Au carrefour, prendre la piste à droite. La suivre sur 900m jusqu'à la route (prudence traversée de route).

4

De 4 à 5

Emprunter la route à droite, passer le pont puis virer à gauche sur une piste. Marcher 250m et parvenir à un carrefour. Partir à gauche en longeant les vignes puis un ranch et atteindre une route (en face Fleuve Hérault et jonction avec PR Le tour des Verdisses).

5

5

Traverser la route (prudence) et longer à droite le Fleuve Hérault sur 1.5 km, vue sur la criée d'Agde. Virer à droite rue Vincent Brignolles et rallier le parking.

COMMENT VENIR ?



PARKING DE LA TAMARISSIERE
Rue Vincent Brignolles
34300 AGDE



Accès :
Parking de la Tamarissière - rue Vincent
Brignolles. N 43°17'06.4" E 003°26'30.9"

QUI CONTACTER ?



**COMMUNE AGDE service
aménagement durable**
Tel : +33 4 67 94 64 71

SUR VOTRE CHEMIN...



OFFICES DE TOURISME

OFFICE DE TOURISME CAP D'AGDE MEDITERRANEE - BIT VIAS

à 3.5km du départ
VIAS-PLAGE
+33 4 67 21 76 25
<https://www.capdagde.com>
Labels : Accueil Vélo



VINS & PRODUITS DU TERROIR

DOMAINE DE SAINT-PIERRE

à 3.5km du départ
VENTE DE VINS AU CAVEAU
VIAS-PLAGE
+33 6 16 51 65 93
<http://www.domainedesaintpierre.com>
Labels : Vignobles et Découvertes



ACTIVITÉS & LOISIRS

MIDI CAP THAU

à 1.5km du départ
BATEAU PROMENADE EN MER
VIAS-PLAGE
+33 7 49 47 68 80
<https://www.facebook.com/pg/Midicapthau/posts/>

CAP AU SUD - LE CATHARE

à 3.5km du départ
BATEAU PROMENADE FLUVIAL
VIAS-PLAGE
+33 7 82 09 13 51
<https://bateauxcanalmidi.com/bateau-le-cathare/>

LES BATEAUX DU SOLEIL - DÉPART VIAS

à 3.5km du départ
**BATEAU PROMENADE
FLUVIAL**
VIAS-PLAGE
+33 4 67 94 08 79
<https://www.bateaux-du-soleil.fr>

MANADE SAUVAN

à 5.5km du départ
MANADE
AGDE
+33 6 15 46 14 77
<http://www.manade-agde.com>



PATRIMOINE CULTUREL

BELVÈDÈRE DE LA CRIÉE DU GRAU D'AGDE

à 1km du départ
VISITES D'ENTREPRISES
LE GRAU-D'AGDE
+33 6 16 07 09 62
<https://www.crieeagde.com/>

MAISON DU PATRIMOINE

à 6km du départ
**MUSÉES, CENTRES
D'INTERPRÉTATION ET COLLECTIONS**
VIAS
+33 6 07 32 53 09
<http://maisondupatrimoinevias.com>



PATRIMOINE NATUREL

LES VERDISSES

à moins de 500m du départ
LITTORAL ESPACES NATURELS
LA TAMARISSIERE

LE CANAL DU MIDI, AGDE, VIAS ET PORTIRAGNES

à 6km du départ
CANAUX
VIAS-PLAGE

CAP'EXCURSIONS

à moins de 500m du départ
BATEAU PROMENADE EN MER
LE GRAU-D'AGDE
+33 6 11 83 37 97
<https://www.facebook.com/Capexcursions-109742835071325>

BUNKERS 638 ET 610

à 0.6km du départ
**MUSÉES, CENTRES D'INTERPRÉTATION
ET COLLECTIONS**
LA TAMARISSIERE
+33 6 22 60 51 83
<https://www.facebook.com/groups/bunker638>