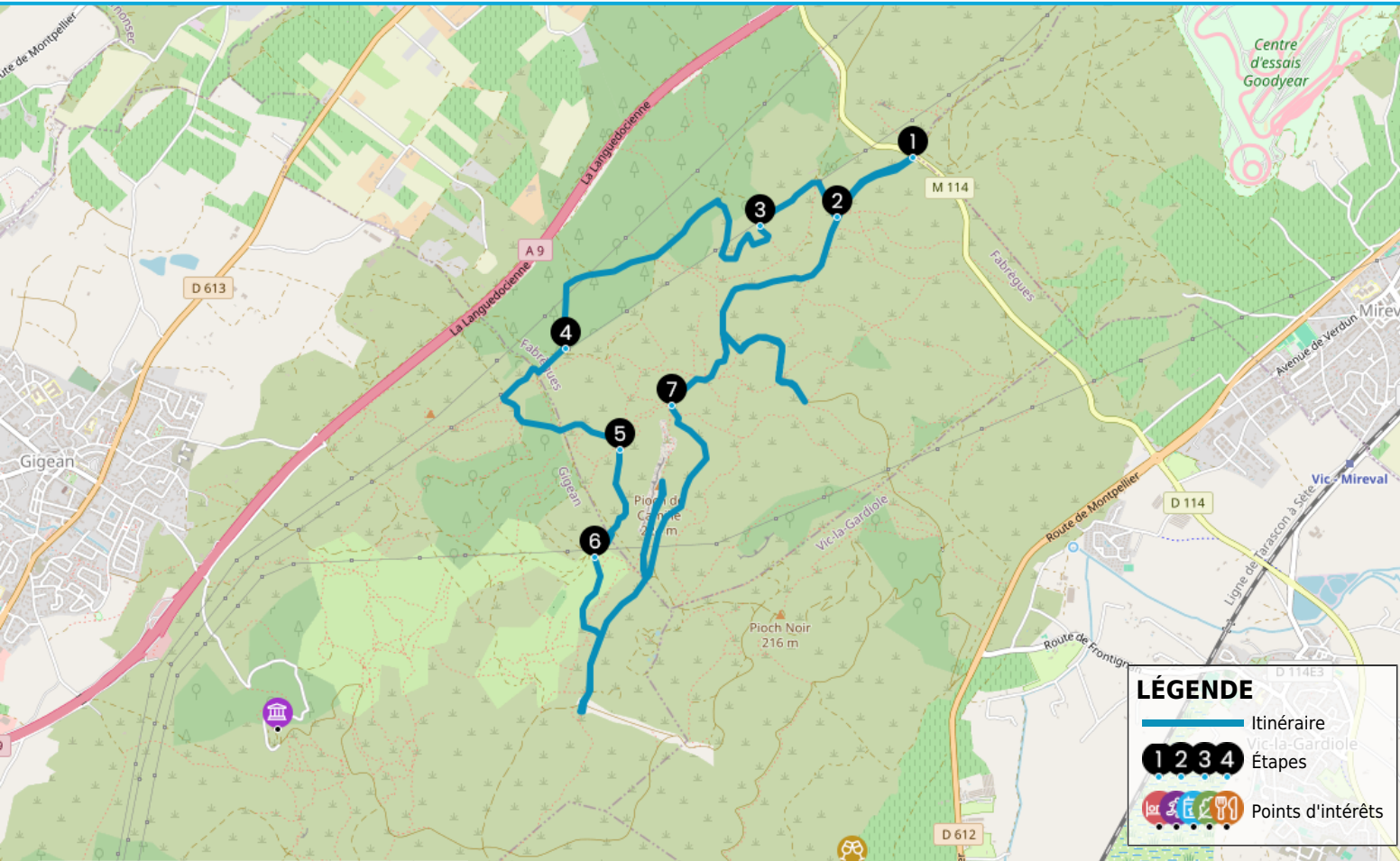


RANDONNÉE CIT'ART LES BELVÉDÈRES DE LA GARDIOLE

https://www.herault-tourisme.com/fr/fiche/itineraires-touristiques/randonnee-cit-art-les-belvederes-de-la-gardiole-fabregues_TFOITILAR034V51ADQO/

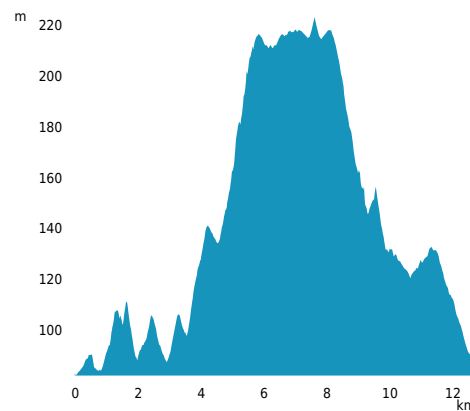
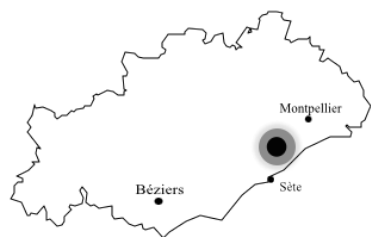


INFOS PRATIQUES

- Pédestre
- FABREGUES
- Boucle
- 13.5km
- 4h 30 min
- ★★☆☆★ Moyen
- + 250m
- 250m

Balisage :

Labels :



PROFIL DE DÉNIVÉLÉ

SURICATE
TOUS SENTINELLE DES SPORTS DE NATURE
RÉPUBLIQUE FRANÇAISE

SIGNALER UN PROBLÈME
sentinelles.sportsdenature.fr



COMMENT VENIR ?



PARKING DE LA TORTUE
D114
34690 FABREGUES



Accès :
Parking de la Tortue: au niveau d'un col dans le massif de Gardiole, sur la route départementale 114 entre Vic-la-Gardiole et Fabrègues

Par le sentier qui s'égayé dans les paysages de garrigue du Massif de la Gardiole, vous découvrez les citernes graffées par les street artistes du collectif Line up (Eackone, Honk, Maye, Momies, Vania, Zest) et de Reda du collectif F.U.

Les étapes du circuit

- 1 De 1 à 2**
Du parking, rejoindre le panneau d'entrée du massif de la Gardiole. Passer la barrière et monter par la piste DFCI (GAR1) sur 500m environ.
- 2 De 2 à 3**
Quitter la piste principale à droite et franchir une barrière. Par la piste rectiligne, parvenir à la bergerie de Saumade. Tourner à gauche et pénétrer dans la forêt domaniale. Passer sous la ligne haute tension (à gauche la citerne n°2) puis, à gauche emprunter une piste secondaire sur 200m (panneau sentier botanique).
- 3 De 3 à 4**
Suivre à droite le sentier botanique réalisé par l'Office National des Forêts, qui serpente à travers la garrigue (plaquettes d'information sur la flore). A la sortie du sentier, se diriger à droite sur 30m puis descendre la piste à droite (points de vue sur le Pic Saint-Loup et l'Hortus). Poursuivre à gauche et atteindre un carrefour de pistes. Continuer en face, descendre et à la patte d'oie, rester sur la piste de gauche. Passer sous la ligne haute tension puis, à l'intersection suivante, monter à gauche jusqu'à la bergerie Neuve.
- 4 De 4 à 5**
Descendre à droite. Au carrefour, aller à droite et monter de suite à gauche par un sentier. Rejoindre une piste au niveau d'un pylône. Monter à gauche et atteindre un large carrefour, au niveau de la citerne n°3. Monter à gauche (point de vue à droite sur l'abbaye de Saint-Félix-de-Monceau). Au carrefour suivant, poursuivre à gauche face à la tour de guet.
- 5 De 5 à 6**
> Variante courte (7.5km - 2h00) : continuer par la piste sous le Pioch de Camille et rejoindre l'itinéraire principal au repère 7. Monter à droite dans le sous-bois de chênes. Au croisement poursuivre en face, monter jusqu'au col de la Jasse et rejoindre la piste.
- 6 De 6 à 7**
Monter à gauche par la piste en lacets, qui contourne le Pioch de Camille (points de vue sur la plaine et les contreforts des Cévennes). Atteindre la piste DFCI (GAR1), au niveau du plan de Lacan.> Accès aux citernes n°4 et 5 (900m A/R), à droite emprunter la piste principale. Revenir sur ses pas. Poursuivre à gauche sur 400m environ et atteindre un croisement au niveau de la citerne n°6.> Accès à la tour du guet du Pioch de Camille (point culminant du parcours 224m alt.), 1km A/R. À gauche, utiliser la piste qui rejoint le point de vue. Revenir sur ses pas. Descendre en face par la piste principale, au-dessus de la combe de l'Arbousier.
- 7**
7 En bas de la piste (jonction avec la variante), continuer à droite et monter jusqu'à la Pierre Plantée.> Accès point de vue (200m A/R) : à droite, grimper jusqu'au point haut (177m alt.), panorama sur le littoral héraultais. Revenir sur ses pas. Poursuivre par la piste principale sur 300m environ.> Accès à la citerne n°7 (1.5km A/R), emprunter la piste à droite jusqu'au col, surplombant la combe Fourche. Continuer tout droit la DFCI (GAR1) et rejoindre le parking de départ.

SUR VOTRE CHEMIN...



VINS & PRODUITS DU TERROIR

MAS DE LA PLAINE HAUTE

à 8km du départ

VENTE DE VINS AU CAVEAU

VIC-LA-GARDIOLE

+33 4 67 55 38 58

<https://www.plaine-haute.com>

Labels : Vignobles et Découvertes



PATRIMOINE CULTUREL

ABBAYE SAINT-FELIX-DE-MONTCEAU DE GIGEAN

à 8km du départ

SITES RELIGIEUX

GIGEAN

+33 6 13 17 05 06

<https://www.ville-gigean.fr/fr/gigean/histoire-et-patrimoine/abbaye-st-felix-de-montceau>

Labels : Oenotour