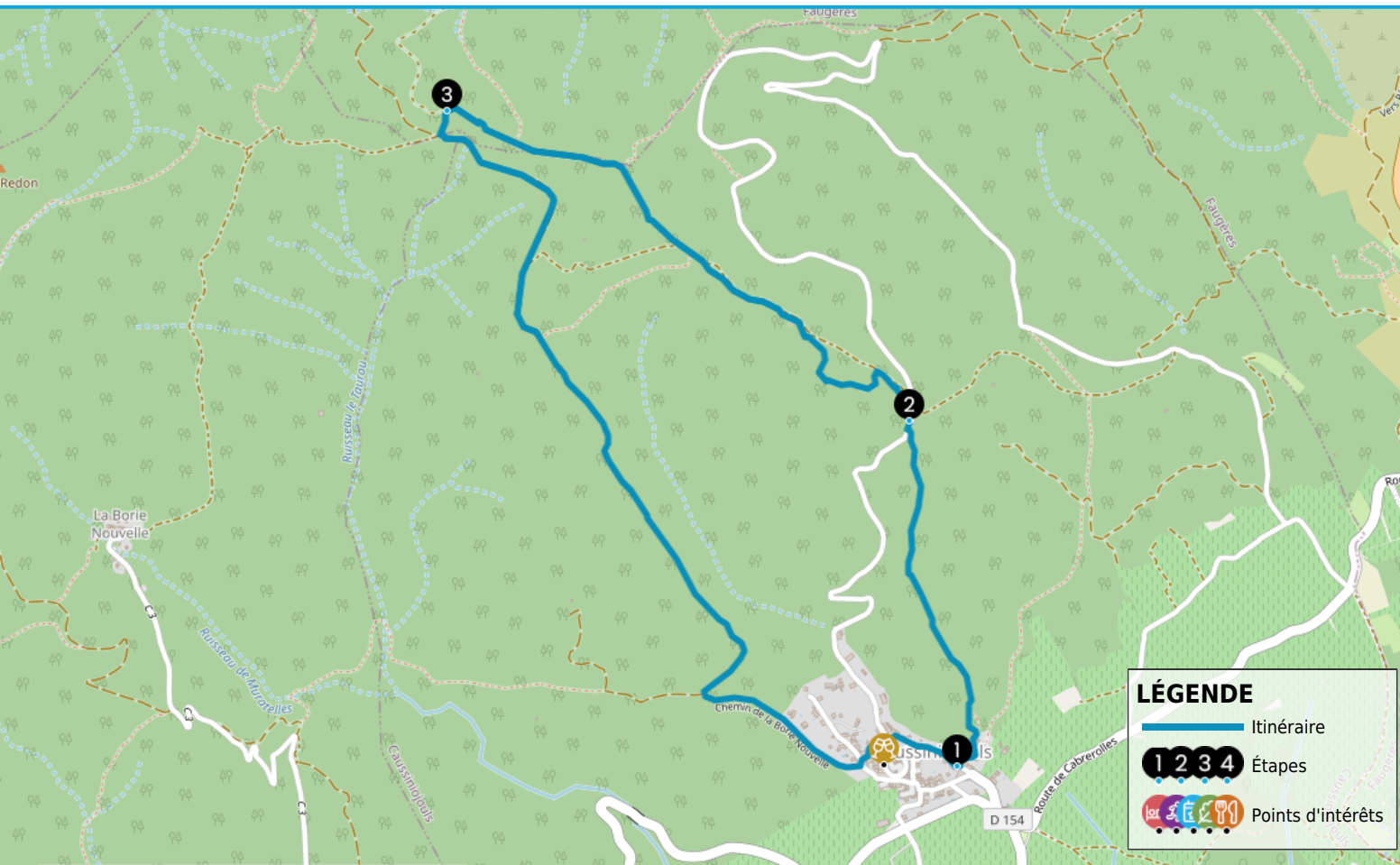


RANDONNÉE CAUSSINIOJOULS L'ESTELIER

https://www.herault-tourisme.com/fr/fiche/itineraires-touristiques/randonnee-caussiniojoul-l-estelier-caussiniojoul_TFOITILAR034V51G6M/



LÉGENDE

- Itinéraire
- Étapes
- Points d'intérêts

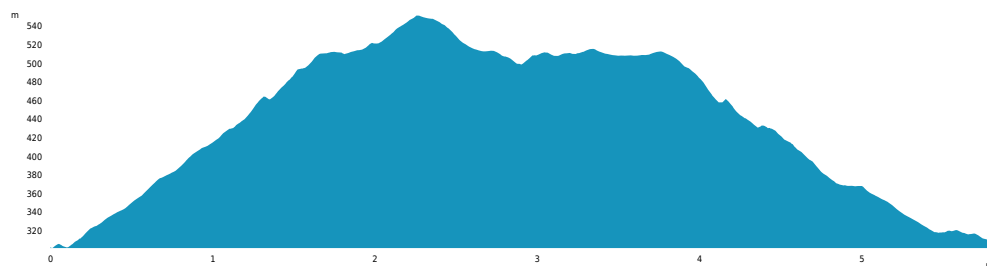
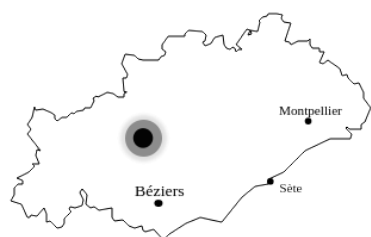
INFOS PRATIQUES

- Pédestre
- CAUSSINIOJOULS
- Boucle
- 6km
- 2h
- ★★★☆☆ Facile
- + 260m
- 260m



Balisage :

Labels : Sentiers d'intérêt de pays



PROFIL DE DÉNIVELÉ

SURICATE
TOUS SENTINELLE DES SPORTS DE NATURE
RÉPUBLIQUE FRANÇAISE

SIGNALER UN PROBLÈME
sentinelles.sportsdenature.fr



COMMENT VENIR ?

FACE À LA MAIRIE
34600 CAUSSINIOJOLS

Accès :
Parking face à la mairie

QUI CONTACTER ?

Office de Tourisme "Les Avant-Monts"
Tel : +33 4 67 36 67 13
Site : www.hautlanguedoc-vignobles.com/preparer/parcourir-nos-itineraires/ches-randos-pedestres/andonnee-caussiniojols-l-esteller-1949620

Ce circuit vous mène, au sein de belles forêts de chênes verts, au sommet du Pioch, d'où la vue est saisissante. Au retour, vous vous attarderez avec plaisir dans les ruelles du village et pourrez admirer le château médiéval dont les premières mentions datent du Xème siècle.

Nos conseils

Recommandations générales :

- Respectons le tracé des sentiers pour limiter le piétinement de la végétation et l'érosion.
- Apprenons à connaître et à respecter la faune et la flore, surtout dans les espaces sensibles.
- Ne laissons ni trace de notre passage, ni déchets et emportons les jusqu'à la prochaine poubelle.
- Ne faisons pas de feu dans la nature.
- Ne dégradons pas les cultures et les plantations.
- N'oublions jamais de toujours refermer derrière nous clôtures et barrières.
- Tenons les chiens en laisse, ils pourraient malencontreusement provoquer des dommages ou être victimes d'accidents.
- Ne consommons pas l'eau des ruisseaux, sa limpidité apparente ne signifie pas forcément qu'elle est potable.
- Renseignons nous en période de chasse auprès des communes.

Certains itinéraires peuvent être dangereux.

- Informons-nous des règlements d'accès aux réserves naturelles et zones Natura 2000 (les chiens, l'utilisation d'engins sonores et la cueillette des plantes peuvent, dans certains cas, être proscrits).

Recommandations spécifiques :

Itinéraire déconseillé en période de fortes chaleurs et de fortes pluies.

Les étapes du circuit

- 1 De Départ Parking à Montée sentier**
Du parking, prendre en face l'escalier de pierre, à gauche de la mairie, puis se diriger à droite derrière celle-ci. A 60 m, prendre le chemin tout droit et le suivre à travers les sous-bois.
- 2 De Montée sentier à Panorama Capitelle**
440 m, 31 T 512311 4822981 Quitter la piste pour continuer de grimper sur le large sentier à gauche. Après 150 m, ignorer une piste parallèle à droite et poursuivre en montant à gauche dans le lacet. Plus loin, laisser le chemin à gauche puis après 700 m, rejoindre le plus large sentier et monter à gauche. En haut, à la cabane du Maréchal (à gauche), sommet du Pioch, profiter du panorama sur le village d'Hérepian, les Monts d'Orb et le Caroux. Redescendre par le sentier pierreux.

3

Panorama Capitelle

504 m, 31 T 511041 4823824A la fourche, remonter à gauche et laisser le sentier qui descend à droite. Après 60 m, prendre la piste à gauche. Visiter une jolie capitelle à gauche de la piste à proximité d'un cairn. Rester sur la piste jusqu'au village (vues sur la plaine biterroise). A Caussinjoûls, prendre à gauche puis tout de suite à droite. Effectuer un aller-retour vers le donjon puis contourner les bâtiments par la gauche et descendre pour regagner le parking.

SUR VOTRE CHEMIN...



VINS & PRODUITS DU TERROIR

CHATEAU CHENAIE

à moins de 500m du départ

VENTE DE VINS AU CAVEAU

CAUSSINIOJOLS

+33 4 67 95 48 10

<http://www.chateau-chenaie-vins.fr/>

Labels : Vignobles et Découvertes

DOMAINE DE CEBENE

à 2km du départ

VENTE DE VINS AU CAVEAU

FAUGERES

+33 6 74 96 42 67

<http://www.cebene.fr>

Labels : Vignobles et Découvertes