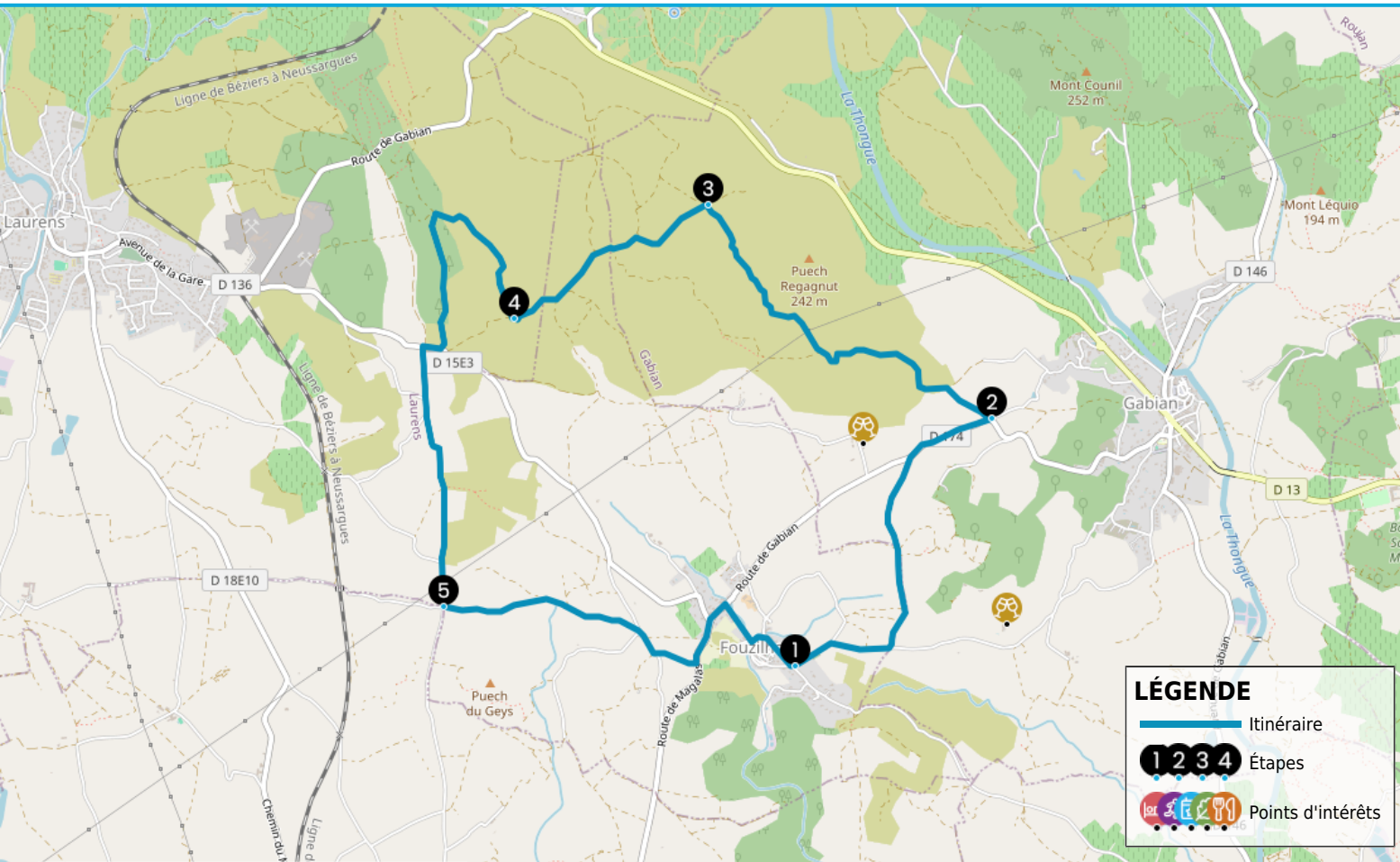


# RANDONNÉE FOUZILHON "LES COTEAUX"

[https://www.herault-tourisme.com/fr/fiche/itineraires-touristiques/randonnee-fouzilhon-les-coteaux-fouzilhon\\_TFOITILAR034V51G75C/](https://www.herault-tourisme.com/fr/fiche/itineraires-touristiques/randonnee-fouzilhon-les-coteaux-fouzilhon_TFOITILAR034V51G75C/)



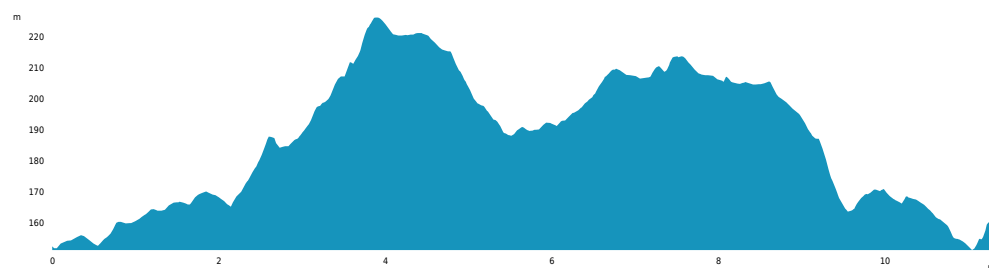
## INFOS PRATIQUES

- Pédestre
- FOUZILHON
- Boucle
- 11.5km
- 3h 45 min
- ★★★★★ Moyen
- + 30m
- 30m



Balisage :

Labels : Sentiers d'intérêt de pays



PROFIL DE DÉNIVELÉ


**SURICATE**  
TOUS SENTINELLE DES SPORTS DE NATURE  
RÉPUBLIQUE FRANÇAISE

**SIGNALER UN PROBLÈME**  
sentinelles.sportsdenature.fr



## COMMENT VENIR ?

 PARKING CIMETIÈRE  
Rue de l'Aqueduc  
34480 FOUZILHON

 **Accès :**  
Traverser Fouzilhon en direction de Gabian et Pouzolles. Passer la rue des Remparts et au premier croisement, prendre à gauche rue de l'Aqueduc. Panneau de départ à l'entrée de la rue.

### QUI CONTACTER ?

 **Office de Tourisme "Les Avant-Monts"**  
Tel : +33 4 67 36 67 13  
Site : [www.haut-languedoc-vignobles.com/preparer/parcourir-nos-itineraires/fiches-randos-pedestres/randonnee-fouzilhon-les-coteaux-1949640](http://www.haut-languedoc-vignobles.com/preparer/parcourir-nos-itineraires/fiches-randos-pedestres/randonnee-fouzilhon-les-coteaux-1949640)

A travers vignes et garrigues, chênaies et pinèdes, cette balade sillonne puechs et coteaux où se dévoilent, au détour d'un chemin, des vues saisissantes sur la plaine et les avants-monts. Le pittoresque village de Fouzilhon termine cette promenade familiale où vestiges médiévaux rappellent un temps passé !

## Nos conseils

Recommandations générales :

- Respectons le tracé des sentiers pour limiter le piétinement de la végétation et l'érosion.
  - Apprenons à connaître et à respecter la faune et la flore, surtout dans les espaces sensibles.
  - Ne laissons ni trace de notre passage, ni déchets et emportons les jusqu'à la prochaine poubelle.
  - Ne faisons pas de feu dans la nature.
  - Ne dégradons pas les cultures et les plantations.
  - N'oublions jamais de toujours refermer derrière nous clôtures et barrières.
  - Tenons les chiens en laisse, ils pourraient malencontreusement provoquer des dommages ou être victimes d'accidents.
  - Ne consommons pas l'eau des ruisseaux, sa limpidité apparente ne signifie pas forcément qu'elle est potable.
  - Renseignons nous en période de chasse auprès des communes.
- Certains itinéraires peuvent être dangereux.
- Informons-nous des règlements d'accès aux réserves naturelles et zones Natura 2000 (les chiens, l'utilisation d'engins sonores et la cueillette des plantes peuvent, dans certains cas, être proscrits).

Recommandations spécifiques :

Itinéraire déconseillé en période de fortes chaleurs et de fortes pluies.

## Les étapes du circuit

- 1 De Départ Parking à Sentier de terre**  
Du parking, dos au boulodrome, suivre la route à droite et longer le cimetière. A l'embranchement, s'engager à droite, puis, 300 m plus loin, bifurquer à gauche et rallier la route D 174. L'emprunter à droite sur 500 m jusqu'au croisement.
- 2 De Sentier de terre à Vue panoramique**  
162 m, 31 T 521036 4817800 Quitter la route et monter à gauche. A la bifurcation, prendre à gauche sur le chemin de terre et continuer sur 1 km en direction du pylône électrique. Le longer à droite puis poursuivre sur le sentier et rejoindre une piste.
- 3 De Vue panoramique à Croisement**  
214 m, 31 T 519472 4818959 L'emprunter à gauche (vue panoramique) et à l'épingle, descendre à gauche. Aller tout droit sur 500 m, continuer à droite puis monter la piste à droite.

**4****De Croisement à Retour village**

183 m, 31 T 518407 4818335 Au croisement, suivre à droite le chemin sur 800 m jusqu'à un carrefour. S'engager à gauche et rejoindre la route. L'emprunter à droite, puis tourner à gauche sur le chemin goudronné offrant un panorama sur la plaine viticole et les avant-monts. Ignorer les chemins qui descendent à gauche et se diriger vers le bosquet de pins. Le passer et poursuivre jusqu'au bâtiment. Le contourner et continuer sur 800 m. Laisser la route à droite et arriver à un carrefour.

**5****Retour village**

189 m, 31 T 518022 4816761 Descendre à gauche. Suivre le chemin sur 1 km jusqu'à une bifurcation. Délaisser le chemin qui monte en face, prendre à gauche et gagner la route D 174. Se diriger à gauche direction Gabian et entrer dans Fouzilhon. Tourner à droite avenue du Pont et longer le ruisseau. A l'intersection, s'engager à gauche rue des Remparts (possibilité de découvrir le centre médiéval du village) et regagner le parking.

## SUR VOTRE CHEMIN...



### VINS & PRODUITS DU TERROIR

#### DOMAINE DE CADABLES

à 1.5km du départ

#### VENTE DE VINS AU CAVEAU

GABIAN

+33 4 67 24 76 07

<http://www.cadables.com>

Labels : Vignobles et Découvertes

#### DOMAINE LA GRANGE

à 1.5km du départ

#### VENTE DE VINS AU CAVEAU

GABIAN

+33 7 81 33 24 28

<http://www.domaine-lagrance.com>

Labels : Vignobles et Découvertes

#### DOMAINE MOULIN DE LENE

à 2km du départ

#### VENTE DE VINS AU CAVEAU

MAGALAS

+33 4 67 36 06 32

<http://www.moulindelele.com>

Labels : Accueil Vélo, Vignobles et Découvertes