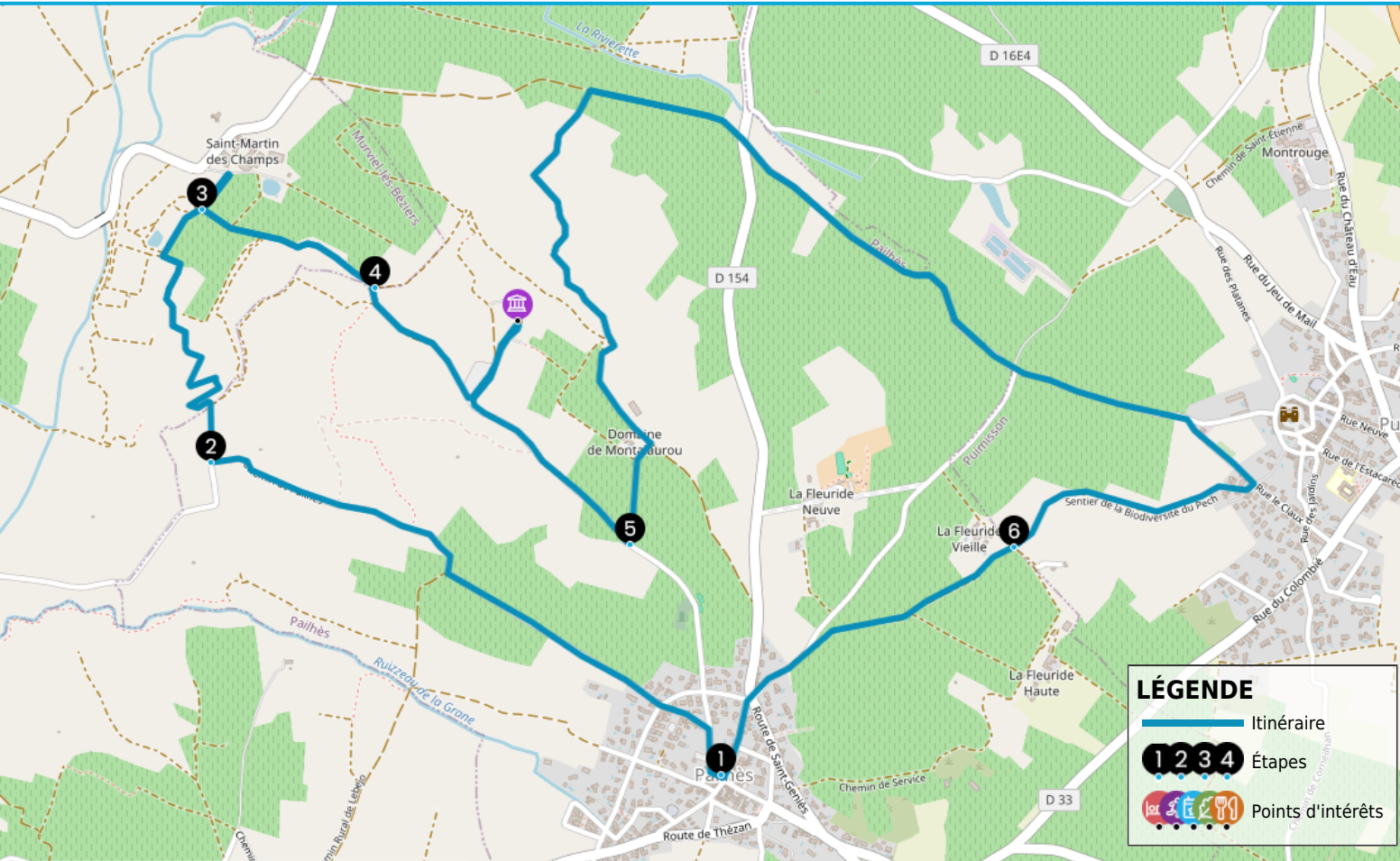


RANDONNÉE PAILHÈS "LA COMBE ROSSIGNOL"

https://www.herault-tourisme.com/fr/fiche/itineraires-touristiques/randonnee-pailhes-la-combe-rossignol-pailhes_TFOITILAR034V51GE9L/



INFOS PRATIQUES

- Pédestre
- PAILHES
- Boucle
- 10.7km
- 3h 30 min
- Facile
- + 88m
- 88m

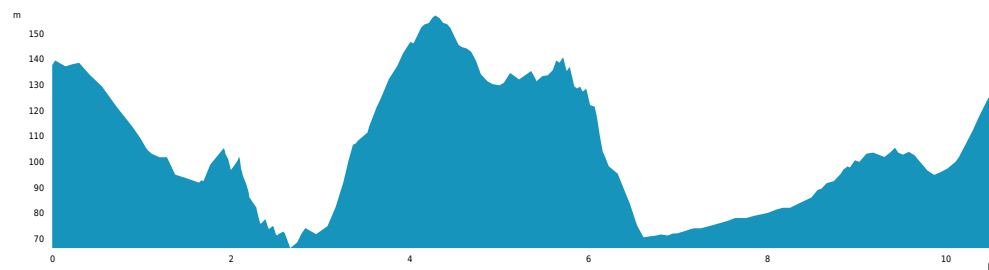
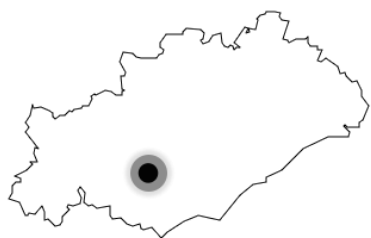


Balisage :

Labels : Sentiers d'intérêt de pays

LÉGENDE

- Itinéraire
- Étapes
- Points d'intérêts



PROFIL DE DÉNIVÉLÉ



COMMENT VENIR ?

📍 PARKING PLACE DU CHÂTEAU, A L'EGLISE
34490 PAILHES

🚗 Accès :
Parking place du château, à l'Eglise. Panneau de départ

QUI CONTACTER ?

📞 Office de Tourisme "Les Avant-Monts"

Tel : +33 4 67 36 67 13

Site : www.haut-languedoc-vignobles.com/preparer/parcourir-nos-itineraires/fiches-randos-pedestres/randonnee-pailhes-ja-combe-rossignol-1949477

Surplombant la plaine, entre vignes et garrigues, le sentier allie fraîcheur et beauté des sites. Au milieu de pins parasols, perchée sur sa colline, la chapelle de Montalaurou, haut lieu de pèlerinage, domine les alentours offrant une vue surprenante sur les villages environnants et la vallée de l'Orb.

Nos conseils

Recommandations générales :

- Respectons le tracé des sentiers pour limiter le piétinement de la végétation et l'érosion.
- Apprenons à connaître et à respecter la faune et la flore, surtout dans les espaces sensibles.
- Ne laissons ni trace de notre passage, ni déchets et emportons les jusqu'à la prochaine poubelle.
- Ne faisons pas de feu dans la nature.
- Ne dégradons pas les cultures et les plantations.
- N'oublions jamais de toujours refermer derrière nous clôtures et barrières.
- Tenons les chiens en laisse, ils pourraient malencontreusement provoquer des dommages ou être victimes d'accidents.
- Ne consommons pas l'eau des ruisseaux, sa limpidité apparente ne signifie pas forcément qu'elle est potable.
- Renseignons nous en période de chasse auprès des communes.

Certains itinéraires peuvent être dangereux.

- Informons-nous des règlements d'accès aux réserves naturelles et zones Natura 2000 (les chiens, l'utilisation d'engins sonores et la cueillette des plantes peuvent, dans certains cas, être proscrits).

Recommandations spécifiques :

Itinéraire déconseillé en période de fortes chaleurs et de fortes pluies.

Les étapes du circuit

1

De Départ Parking à Virage oliveraies

Du parking, prendre à droite la rue de l'Église puis contourner l'église à droite. Emprunter à gauche le chemin de la Chapelle puis remonter la première rue à gauche (chemin de Lévejan). Au croisement, continuer tout droit (chapelle), descendre le chemin goudronné, passer le ruisseau puis poursuivre en face.

2

De Virage oliveraies à Saint-Martin des Champs

98 m, 31 T 513681 4809532 Après la montée, à la courbe du chemin (oliveraies), s'engager à droite sur le chemin en terre. A la fourche (pins), descendre à gauche (vue sur le vignoble) et suivre le sentier qui serpente à travers champs. Passer une passerelle en béton et continuer tout droit. Après le bosquet de pins, poursuivre à gauche puis à droite en direction de Saint-Martin des Champs.

3**De Saint-Martin des Champs à Piste goudronnée**

75 m, 31 T 513654 4810224 Au croisement, avant le domaine, possibilité d'aller tout droit et découvrir Saint-Martin des Champs ou monter à droite vers la pinède. A la pinède, continuer tout droit sur 300 m.

4**De Piste goudronnée à Virage domaine Montalaurou**

118 m, 31 T 514132 4810012 Avant la fourche, tourner à droite sur le sentier, longer la vigne et rejoindre la piste goudronnée. L'emprunter, possibilité d'aller à gauche vers la chapelle de Montalaurou (aire de pique-nique) ou continuer tout droit jusqu'au prochain embranchement.

5**De Virage domaine Montalaurou à Retour Pailhès**

133 m, 31 T 514833 4809309 Prendre à gauche le chemin goudronné. Au domaine de Montalaurou, bifurquer à droite puis à gauche et suivre le chemin qui passe sous le domaine. Au croisement, descendre à gauche, puis ensuite à droite. A l'embranchement, s'engager à droite jusqu'à la route (D 154) puis en face le chemin qui mène à Puimisson. A la croix, aller tout droit. A la station d'épuration, emprunter à droite le chemin du Rec de l'Hort, puis au croisement, encore à droite et toujours à droite (sentier de la biodiversité). Suivre le sentier qui rejoint un peu plus loin un chemin. Continuer tout droit et gagner un domaine viticole (laFleuride Vieille).

6**Retour Pailhès**

101 m, 31 T 515890 4809305 Au croisement, prendre en face vers Pailhès. A la fourche, poursuivre à gauche jusqu'au chemin goudronné. Prendre à gauche, traverser la route et monter à gauche pour regagner le parking.

SUR VOTRE CHEMIN...



VINS & PRODUITS DU TERROIR

LES COTEAUX DE RIEUTORT

à 4km du départ

VENTE DE VINS AU CAVEAU

MURVIEL-LES-BEZIERS

+33 4 67 37 87 51

<http://www.coteaux-rieutort.fr>

Labels : Oenorando®



PATRIMOINE CULTUREL

CHAPELLE DE MONTALAUROU

à 1.5km du départ

SITES RELIGIEUX

PAILHES

+33 4 67 36 31 13