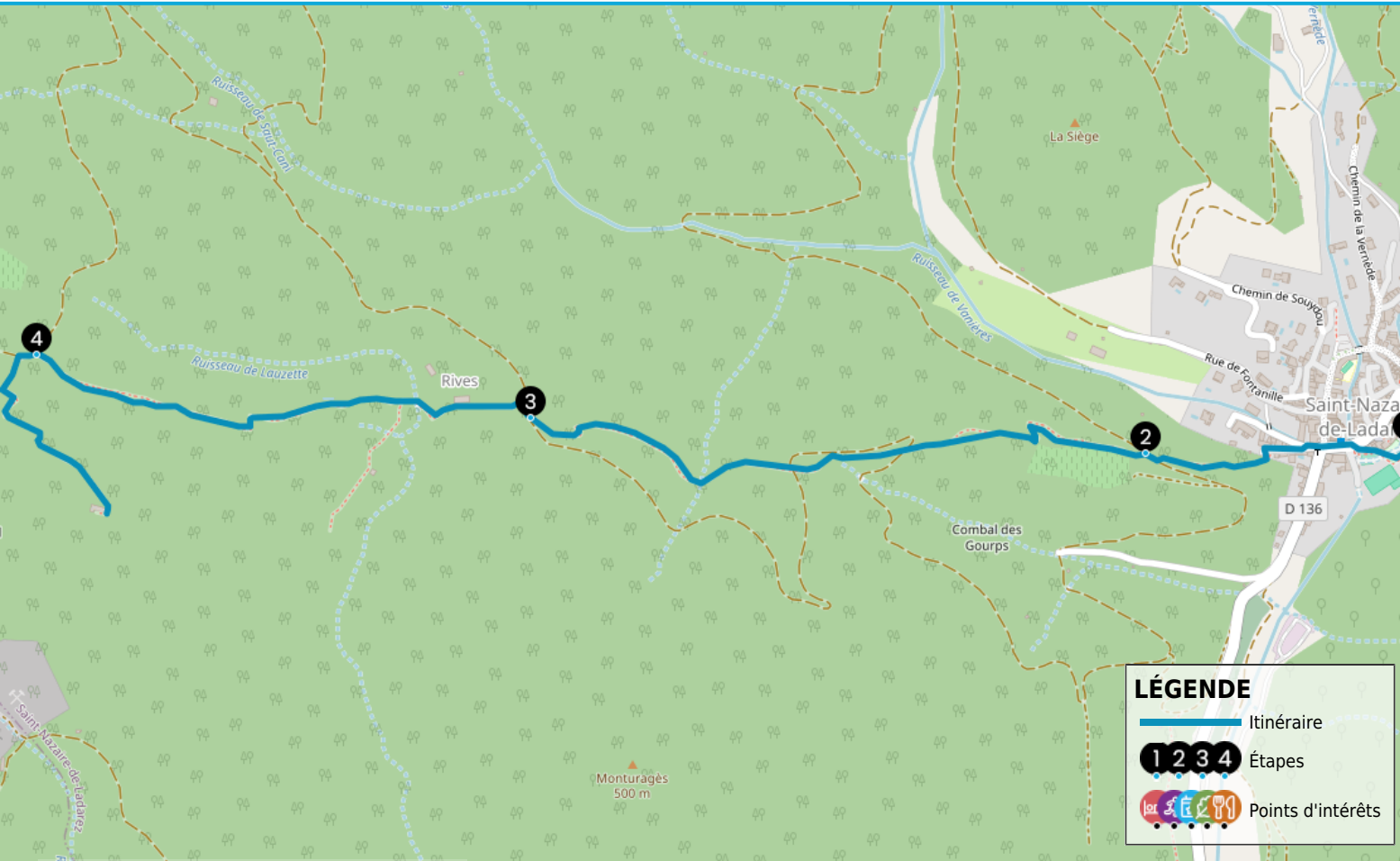


RANDONNÉE SAINT-NAZAIRE-DE-LADAREZ "L'ERMITAGE SAINT-ÉTIENNE"

https://www.herault-tourisme.com/fr/fiche/itineraires-touristiques/randonnee-saint-nazaire-de-ladarez-l-ermitage-saint-etienne-saint-nazaire-de-ladarez_TFOITILAR034V51GFCZ/



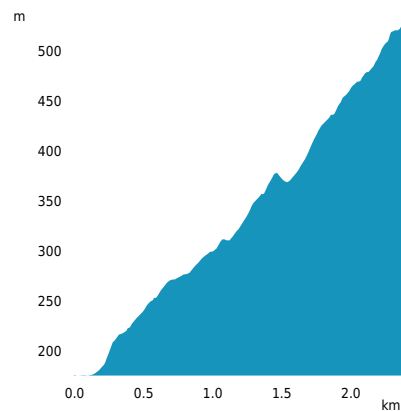
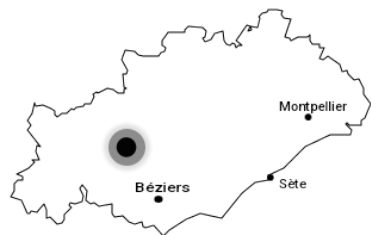
INFOS PRATIQUES

- Pédestre
- SAINT-NAZAIRE-DE-LADAREZ
- 5km
- 1h 30 min
- ★★★★☆ Moyen
- + 339m
- 339m



Balisage :

Labels : Sentiers d'intérêt de pays



PROFIL DE DÉNIVELÉ





COMMENT VENIR ?

 PARKING STADE DE LA MADELEINE LAISSAC
Derrière la mairie rue du stade
34490 SAINT NAZAIRE-DES-LADAREZ

 Accès :
Stade Madeleine Laissac derrière la mairie. Le rejoindre par la rue de la Tannerie.

 QUI CONTACTER ?

 Office de Tourisme "Les Avant-Monts"
Tel : +33 4 67 36 67 13
Site : www.haut-languedoc-vigobles.com/preparer/parcourir/nos-itineraires/les-fiches-randonnees/saint-nazaire-des-ladarez-l-ermitage-saint-etienne-194995/

Montagne vivante et préservée, son ascension s'effectue dans l'effort pour parvenir enfin à l'Ermitage Saint-Étienne devant un panorama grandiose où le regard se perd à l'infini !

Nos conseils

Recommandations générales :

- Respectons le tracé des sentiers pour limiter le piétinement de la végétation et l'érosion.
- Apprenons à connaître et à respecter la faune et la flore, surtout dans les espaces sensibles.
- Ne laissons ni trace de notre passage, ni déchets et emportons les jusqu'à la prochaine poubelle.
- Ne faisons pas de feu dans la nature.
- Ne dégradons pas les cultures et les plantations.
- N'oublions jamais de toujours refermer derrière nous clôtures et barrières.
- Tenons les chiens en laisse, ils pourraient malencontreusement provoquer des dommages ou être victimes d'accidents.
- Ne consommons pas l'eau des ruisseaux, sa limpidité apparente ne signifie pas forcément qu'elle est potable.
- Renseignons nous en période de chasse auprès des communes.

Certains itinéraires peuvent être dangereux.

- Informons-nous des règlements d'accès aux réserves naturelles et zones Natura 2000 (les chiens, l'utilisation d'engins sonores et la cueillette des plantes peuvent, dans certains cas, être proscrits).

Recommandations spécifiques :

Itinéraire déconseillé en période de fortes chaleurs et de fortes pluies.

Les étapes du circuit

- 1 De Départ Parking à Chemin forestier**
Du parking, passer entre l'aire de jeux et le terrain de sport et atteindre la rue. Devant la place de l'église, prendre à gauche, ensuite, emprunter la rue Saint-Etienne et le raidillon.
- 2 De Chemin forestier à Virage ruines**
223 m, 31 T 505824 4817270 Au chemin forestier, tourner à droite et 20 m plus loin à gauche. Suivre le sentier qui traverse par deux fois la piste forestière, puis continuer à gauche et rallier une nouvelle fois la piste.
- 3 De Virage ruines à Montée panorama**
356 m, 31 T 504977 4817319 S'engager à droite sur 15 m, puis à gauche. Suivre le sentier qui descend et aboutit à un chemin. Poursuivre à droite, traverser une piste et continuer tout droit. Longer un bassin et monter toujours tout droit.
- 4 Montée panorama**
479 m, 31 T 504298 4817404 Arrivé à la piste, prendre à gauche sur 20 m (petite place) et encore à gauche. Emprunter le sentier qui conduit à l'Ermitage Saint-Étienne offrant une vue panoramique (table d'orientation). De l'Ermitage, redescendre au village par le même chemin.

