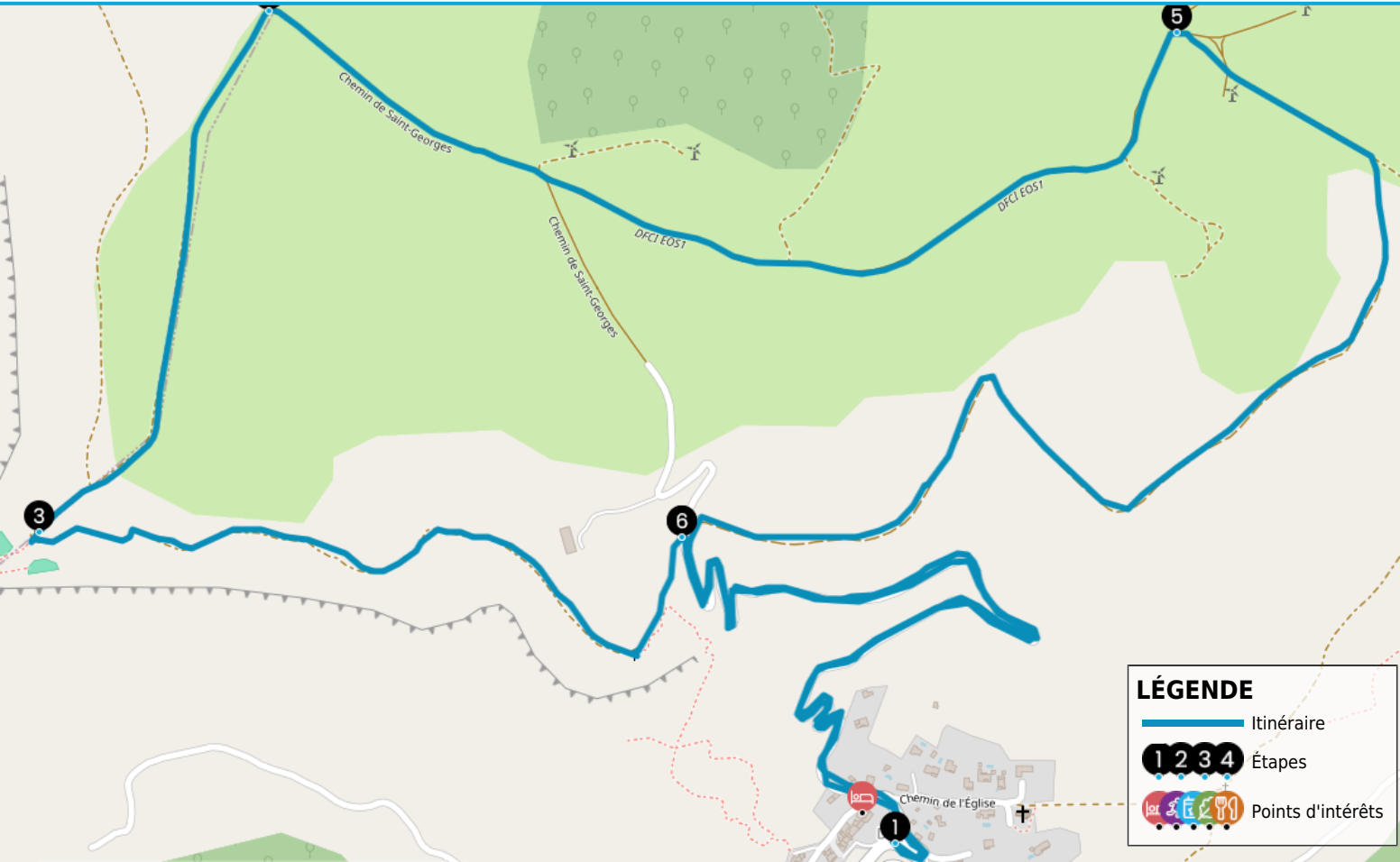


RANDONNÉE DIO-ET-VALQUIÈRES LES CRÊTES DE DIO

https://www.herault-tourisme.com/fr/fiche/itineraires-touristiques/randonnee-dio-et-valquieres-les-cretes-de-dio-dio-et-valquieres_TFOITILAR034V51GOL1/

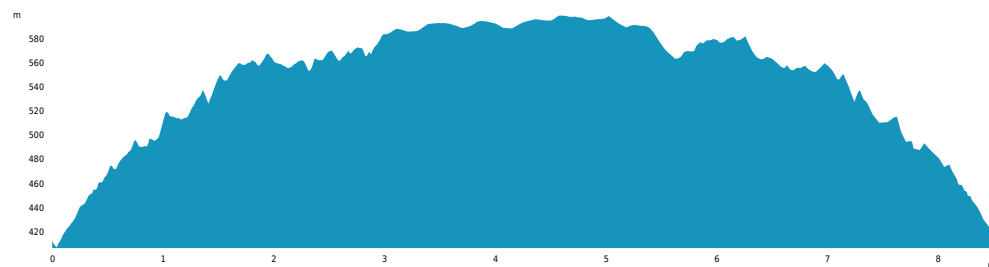
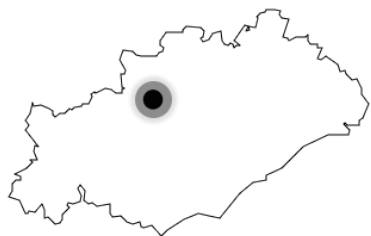


INFOS PRATIQUES

- Pédestre
- DIO-ET-VALQUIERES
- Boucle
- 8.2km
- 3h
- ★★★★★ Moyen
- + 324m
- 324m

Balisage :

Labels : Sentiers d'intérêt de pays



PROFIL DE DÉNIVELÉ

RÉPUBLIQUE FRANÇAISE

**SIGNALER
UN PROBLÈME**
sentinelles.sportsdenature.fr



Splendeur des sites naturels ! Du massif volcanique de l'Escandorgue aux Monts d'Orb et ruffes de la vallée du Salagou, les panoramas, sur ce petit plateau calcaire dolomitique, régaleront tous ceux qui s'intéressent, de près ou de loin, à la géologie. Couleurs variées, grands espaces et flore sauvage sont ici au rendez-vous pour vous surprendre.

COMMENT VENIR ?



PARKING OMBRAGÉ SOUS LES PINS
APRÈS LE LACET À GAUCHE DANS DIO
34650 DIO-ET-VALQUIERES



Accès :

Dans Dio, après le lacet à gauche, parking ombragé sous les pins avec vue sur le château

QUI CONTACTER ?



OTC Grand Orb

Site : www.tourisme.grandorb.fr



BIT Avène

Tel : +33 4 67 23 43 38

Nos conseils

Recommandations générales :

- Respectons le tracé des sentiers pour limiter le piétinement de la végétation et l'érosion.
 - Apprenons à connaître et à respecter la faune et la flore, surtout dans les espaces sensibles.
 - Ne laissons ni trace de notre passage, ni déchets et emportons les jusqu'à la prochaine poubelle.
 - Ne faisons pas de feu dans la nature.
 - Ne dégradons pas les cultures et les plantations.
 - N'oublions jamais de toujours refermer derrière nous clôtures et barrières.
 - Tenons les chiens en laisse, ils pourraient malencontreusement provoquer des dommages ou être victimes d'accidents.
 - Ne consommons pas l'eau des ruisseaux, sa limpidité apparente ne signifie pas forcément qu'elle est potable.
 - Renseignons nous en période de chasse auprès des communes.
- Certains itinéraires peuvent être dangereux.
- Informons-nous des règlements d'accès aux réserves naturelles et zones Natura 2000 (les chiens, l'utilisation d'engins sonores et la cueillette des plantes peuvent, dans certains cas, être proscrits).

Recommandations spécifiques :

Itinéraire déconseillé en période de fortes chaleurs et de fortes pluies.

Les étapes du circuit



De Départ Parking à Chemin Croix

Du parking, monter dans les lacets, atteindre une fourche et prendre le chemin bétonné devant une ruine. S'élever dans les virages en épingle et après une pente de 150 m de dénivelé, arriver à un carrefour.



De Chemin Croix à Pointe Montjoux

558 m, 31 T 516647 4835543 Quitter la piste qui monte tout droit et obliquer à gauche sur le chemin menant à la Croix d'où le point de vue est superbe. En période de nidification, des rapaces peuvent être aperçus. Suivre pendant 1 km cette crête par un chemin boisé jusqu'à une aire dégagée, la Pointe Montjoux : le panorama sur la vallée de l'Orb est à nouveau splendide.



De Pointe Montjoux à Carrefour éoliennes

582 m, 31 T 515767 4835549 Depuis la pointe Montjoux, partir à droite sur le chemin enherbé longeant une forêt de pins noirs. Après 800 m, arriver à un carrefour.

- 4 De Carrefour éoliennes à Descente crête**
587 m, 31 T 516080 4836259 Au carrefour, tourner à droite vers les éoliennes. Des panneaux explicatifs et une aire de pique-nique sont à la disposition du public sous l'abri en pierre. Continuer tout droit par le chemin de gauche.
- 5 De Descente crête à Descente Dio**
588 m, 31 T 517323 4836232 Après 1,5 km, au parc éolien suivant, laisser la piste qui continue tout droit pour s'engager, au pied de la deuxième éolienne, sur la piste rapidement descendante la plus à droite. Suivre la crête pendant 1,8 km et profiter du panorama sur Dio et les terres agricoles rouges de la plaine de Prades.
- 6 Descente Dio**
558 m, 31 T 516647 4835543 Reprendre à gauche en descendant la piste pour regagner Dio et le parking.

SUR VOTRE CHEMIN...



PATRIMOINE CULTUREL

CHATEAU DE DIO
à 1.5km du départ
CHÂTEAUX ET SITES DE DÉFENSE
DIO-ET-VALQUIERES



GÎTES D'ÉTAPE & GÎTES DE SÉJOUR

GITE LOU CASTELLOU - DIO ET VALQUIERES
à moins de 500m du départ
GÎTE D'ÉTAPE
DIO-ET-VALQUIERES
+33 7 77 31 32 35
<https://lesdoudous34.wixsite.com/loucastellou>
Labels : Accueil Vélo