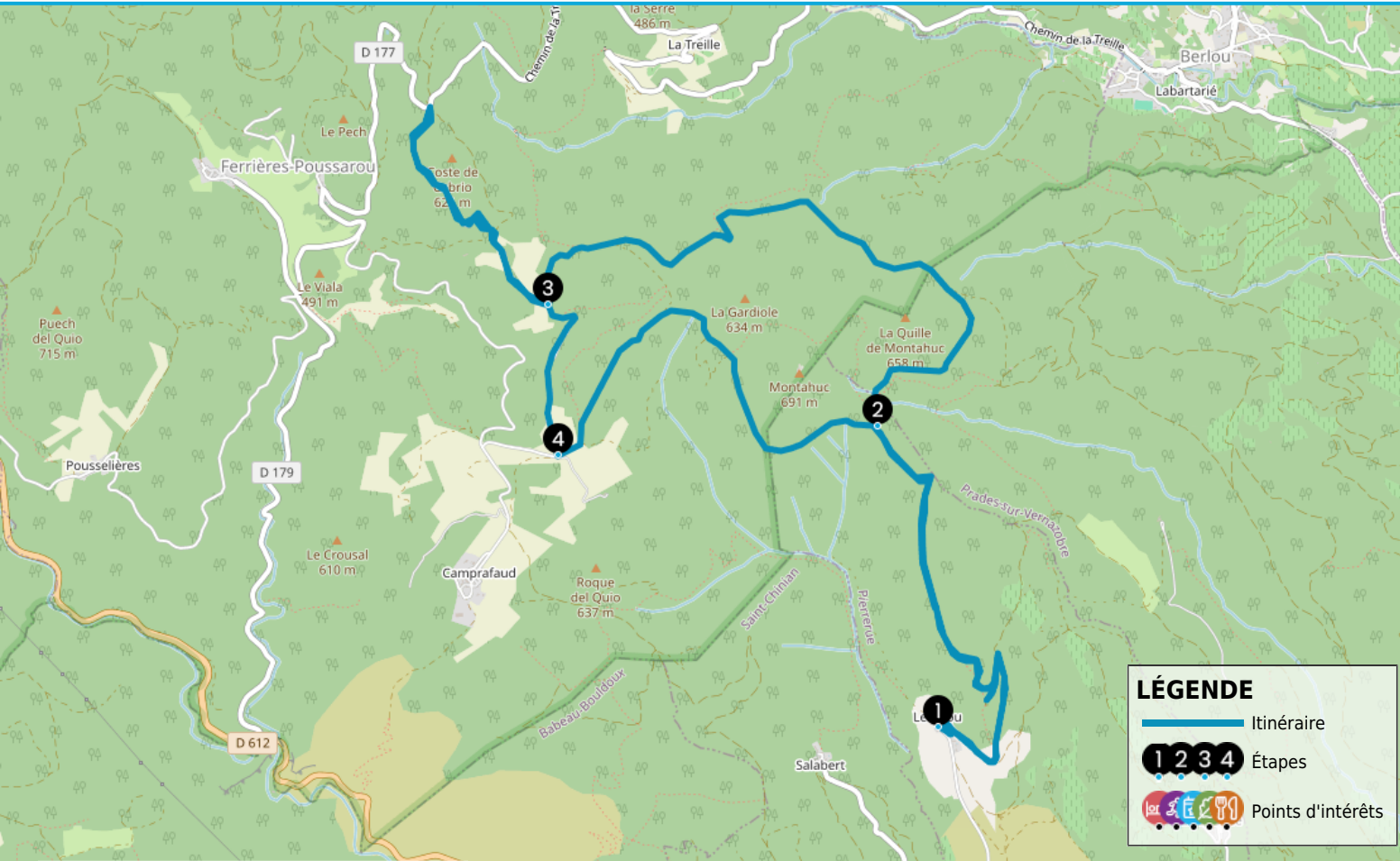


RANDONNÉE LE PRIOU

https://www.herault-tourisme.com/fr/fiche/itineraires-touristiques/randonnee-le-priou-pierrerue_TFOITILAR034V51GZ86/



INFOS PRATIQUES

- Pédestre
- PIERRERUE
- Boucle
- 17km
- 6h 30 min
- Difficile
- + 160m
- 160m

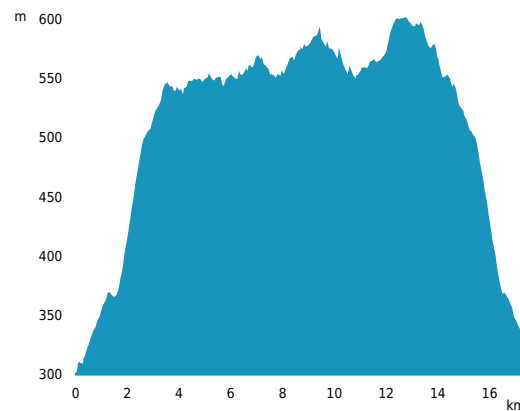
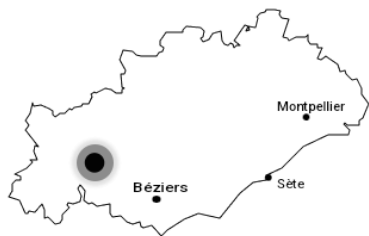


Balissage :

Labels : Sentiers d'intérêt de pays

LÉGENDE

- Itinéraire
- Étapes
- Points d'intérêts



PROFIL DE DÉNIVÉLÉ



COMMENT VENIR ?



PARKING À L'ENTRÉE DU HAMEAU
34360 PIERRERUE



Accès :
Rejoindre le hameau le Priou depuis
Combejean par la D 177 E5. Se garer à
l'entrée du hameau.

QUI CONTACTER ?



**OTI du Canal du Midi au Saint-
Chinian**
Tel : +33 4 67 37 85 29
Site : www.tourismecanaldumidi.fr

Cette randonnée vous fascinera par la richesse de ses paysages ! Sur les hauteurs, au cœur des collines sauvages, des chênes verts et des châtaigneraies, vous jouirez d'un panorama magnifique. Cerné par les montagnes : le mont de la Grage, mais aussi le Caroux, qui dessine ses formes majestueuses finement découpées dans le ciel du Parc Naturel Régional du Haut Languedoc, il vous guidera tels les navigateurs sur la méditerranée depuis l'Antiquité. Faites une halte chez les producteurs situés au hameau ou en contrebas, à Combejean et Pierrerue.

Nos conseils

Recommandations générales :

- Respectons le tracé des sentiers pour limiter le piétinement de la végétation et l'érosion.
 - Apprenons à connaître et à respecter la faune et la flore, surtout dans les espaces sensibles.
 - Ne laissons ni trace de notre passage, ni déchets et emportons les jusqu'à la prochaine poubelle.
 - Ne faisons pas de feu dans la nature.
 - Ne dégradons pas les cultures et les plantations.
 - N'oublions jamais de toujours refermer derrière nous clôtures et barrières.
 - Tenons les chiens en laisse, ils pourraient malencontreusement provoquer des dommages ou être victimes d'accidents.
 - Ne consommons pas l'eau des ruisseaux, sa limpidité apparente ne signifie pas forcément qu'elle est potable.
 - Renseignons nous en période de chasse auprès des communes.
- Certains itinéraires peuvent être dangereux.
- Informons-nous des règlements d'accès aux réserves naturelles et zones Natura 2000 (les chiens, l'utilisation d'engins sonores et la cueillette des plantes peuvent, dans certains cas, être proscrits).

Recommandations spécifiques :

Itinéraire déconseillé en période de fortes chaleurs et de fortes pluies.

Les étapes du circuit

1

De Départ Parking à Intersection col

Du lieu de parking, avancer dans le hameau et monter à droite la route cimentée au niveau du panneau de départ. A la première jonction, la piste en terre part à droite, gravir tout de suite à droite le virage en épingle. Suivre cette piste vers Sainte Suzanne. La cuve atteinte, obliquer à gauche en montant, puis, à la fourche, de nouveau à gauche vers la chapelle. Celle-ci ralliée, revenir sur ses pas jusqu'à l'intersection et reprendre la piste à gauche. Monter sur 1,8 km jusqu'au col de l'Empeutadou.

2

De Intersection col à Intersection vers Chapelle de la Durque

539 m, 31 T 494884 4813305 Au col, prendre la piste à droite, passer devant une autre cuve et poursuivre la montée sur cette piste qui surplombe la vallée du Rieuberlou.

3**De Intersection vers Chapelle de la Durque à Bifurcation vers montée**

547 m, 31 T 493075 4813973 En haut, à l'intersection, possibilité de faire un aller-retour à droite par la route goudronnée sur 1,5 km jusqu'à la chapelle de la Durque (aire de pique-nique) ou suivre la route goudronnée qui fait un virage à droite pour arriver, après 1 km, à un croisement doté d'une autre cuve.

4**Bifurcation vers montée**

568 m, 31 T 493133 4813147 Bifurquer à gauche sur le chemin en terre, cimenté puis goudronné. Monter. Ensuite, la route redescend et devient une piste. Profiter des vues. A la patte d'oie, s'engager sur la piste de droite et descendre sur plus d'1 km. Le point 2 et la cuve rejoints, redescendre à droite par la piste. Rester sur celle-ci. A la cuve suivante s'engager dans le virage en épingle à droite et continuer la descente. A la vigne, prendre 1 le chemin de droite pour regagner le Priou.

