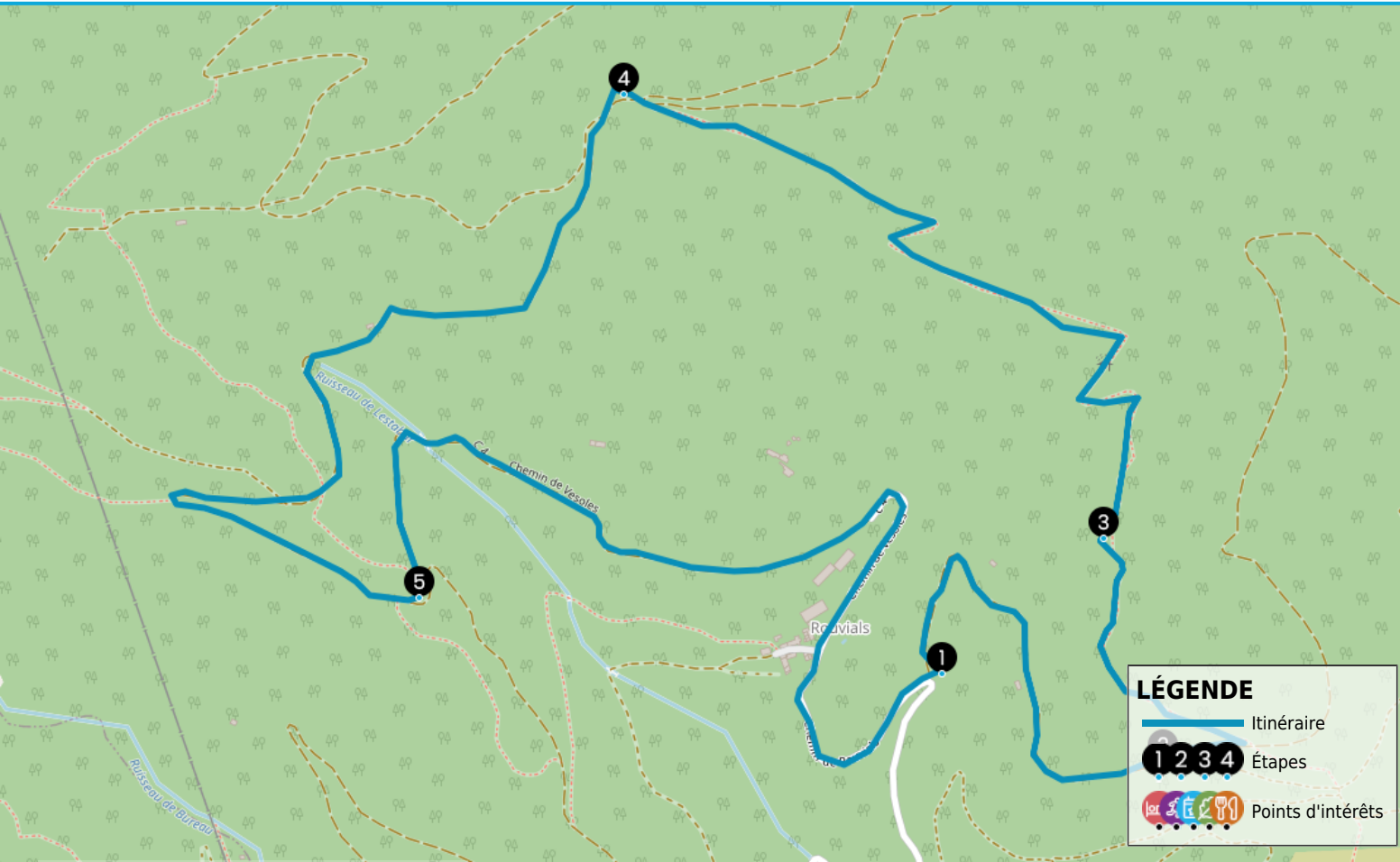


RANDONNÉE PRÉMIAN CHEMIN DE LA MÉMOIRE

https://www.herault-tourisme.com/fr/fiche/itineraires-touristiques/randonnee-premian-chemin-de-la-memoire-premian_TFOITILAR034V51H0L1/



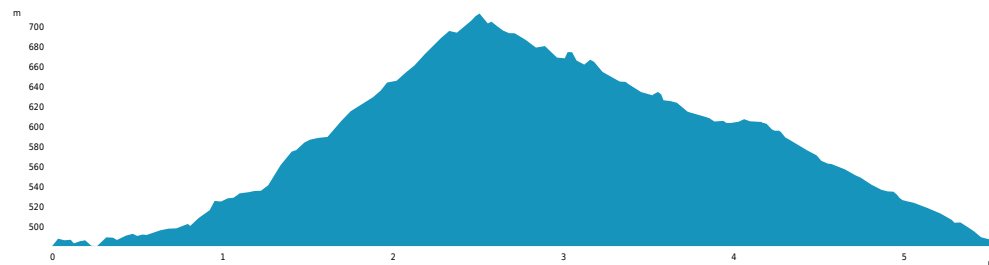
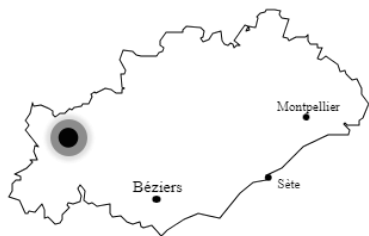
INFOS PRATIQUES

- Pédestre
- PREMIAN
- Boucle
- 5.6km
- 2h
- ★★★☆☆ Facile
- + 360m
- 360m



Balisage :

Labels : Sentiers d'intérêt de pays



PROFIL DE DÉNIVELÉ





COMMENT VENIR ?



PARKING AU DÉPART DE LA PISTE EN TERRE AVANT LE HAMEAU DE ROUVIALS 34390 PREMIAN



Accès :

dans Prémian, face à la Tour-Horloge, suivre la direction Rouvials, Lac du Saut de Vesoles et continuer pendant 3,2 km. Dans la 2e épingle, se garer à droite sur le terre-plein face au départ de la piste en terre, avant le hameau de Rouvials.

QUI CONTACTER ?



OTI du Minervois au Caroux en Haut-Languedoc

Tel : +33 4 67 23 02 21

Site : www.minervois-caroux.com

Ce "Chemin de la mémoire", au cœur de la forêt du Somail, vous entraîne sur les lieux importants de la résistance organisée dans les Hauts Cantons. Il a été créé afin de perpétuer le souvenir des hommes ayant lutté pour défendre leur liberté : l'interprétation développée y est captivante grâce à des panneaux explicatifs. Ici, l'on marche sur les pas des maquisards, et notamment à la baraque des gardes, lieu de réunion et de préparation d'actions de sabotage. Une randonnée chargée d'histoire, une invitation à la réflexion.

Nos conseils

Recommandations générales :

- Respectons le tracé des sentiers pour limiter le piétinement de la végétation et l'érosion.
- Apprenons à connaître et à respecter la faune et la flore, surtout dans les espaces sensibles.
- Ne laissons ni trace de notre passage, ni déchets et emportons les jusqu'à la prochaine poubelle.
- Ne faisons pas de feu dans la nature.
- Ne dégradons pas les cultures et les plantations.
- N'oublions jamais de toujours refermer derrière nous clôtures et barrières.
- Tenons les chiens en laisse, ils pourraient malencontreusement provoquer des dommages ou être victimes d'accidents.
- Ne consommons pas l'eau des ruisseaux, sa limpidité apparente ne signifie pas forcément qu'elle est potable.
- Renseignons nous en période de chasse auprès des communes.

Certains itinéraires peuvent être dangereux.

- Informons-nous des règlements d'accès aux réserves naturelles et zones Natura 2000 (les chiens, l'utilisation d'engins sonores et la cueillette des plantes peuvent, dans certains cas, être proscrits).

Recommandations spécifiques :

Itinéraire déconseillé en période de fortes chaleurs et de fortes pluies.

Les étapes du circuit



De Départ Parking à Patte d'oie

Du parking, s'engager sur la piste sous la frondaison, passer le ruisseau, continuer (point de vue et éoliennes au loin à droite).



De Patte d'oie à Chemin en raidillon

498 m, 31 T 485538 4820847A la patte d'oie, prendre la piste montante à gauche, et après 100 m, obliquer à gauche dans le virage en épingle.



De Chemin en raidillon à Refuge en béton

536 m, 31 T 485457 4821152 Quitter la piste qui continue tout droit et gravir à droite le chemin en raidillon. Rester sur ce chemin et passer les deux virages en épingle. Rallier la baraque des gardes où a été créé le premier maquis FTPF de l'Hérault. Poursuivre le chemin, prendre les deux épingles suivantes et arriver au croisement de 4 pistes.

4

De Refuge en béton à Fourche route forestière

701 m, 31 T 484800 4821758 S'engager sur la piste passant juste devant le refuge en béton. Amorcer la descente en laissant toutes les pistes montantes à droite. Dépasser la maison du Maquis de Latourette "prudence" (bâtiment partiellement ruiné). Plus loin, ignorer le sentier des gardes en face et continuer à descendre la piste à gauche.

5

Fourche route forestière

609 m, 31 T 484518 4821071A la fourche, s'engager sur la piste de gauche. Atteindre Rouvials et prolonger la descente sur la route goudronnée pour regagner le point de départ et le lieu de parking.

SUR VOTRE CHEMIN...



PATRIMOINE NATUREL

LE LAC ET SAUT DE VESOLES

à 6km du départ

LACS ET PLANS D'EAU

PREMIAN

+33 4 67 97 06 65

<http://www.minervois-caroux.com>



MEUBLÉS & CHAMBRES D'HÔTES

ECOGITES LES CAMPAROLS - GITE LA PAILLÈRE

à 2km du départ

MEUBLÉS

PREMIAN

+33 4 67 97 84 06

<http://www.ecogite-camparols.com>

Labels : Accueil Vélo

ECOGITES LES CAMPAROLS - GITE LE SECADOU

à 2km du départ

MEUBLÉS

PREMIAN

+33 4 67 97 84 06

<http://www.ecogite-camparols.com/>

Labels : Accueil Vélo