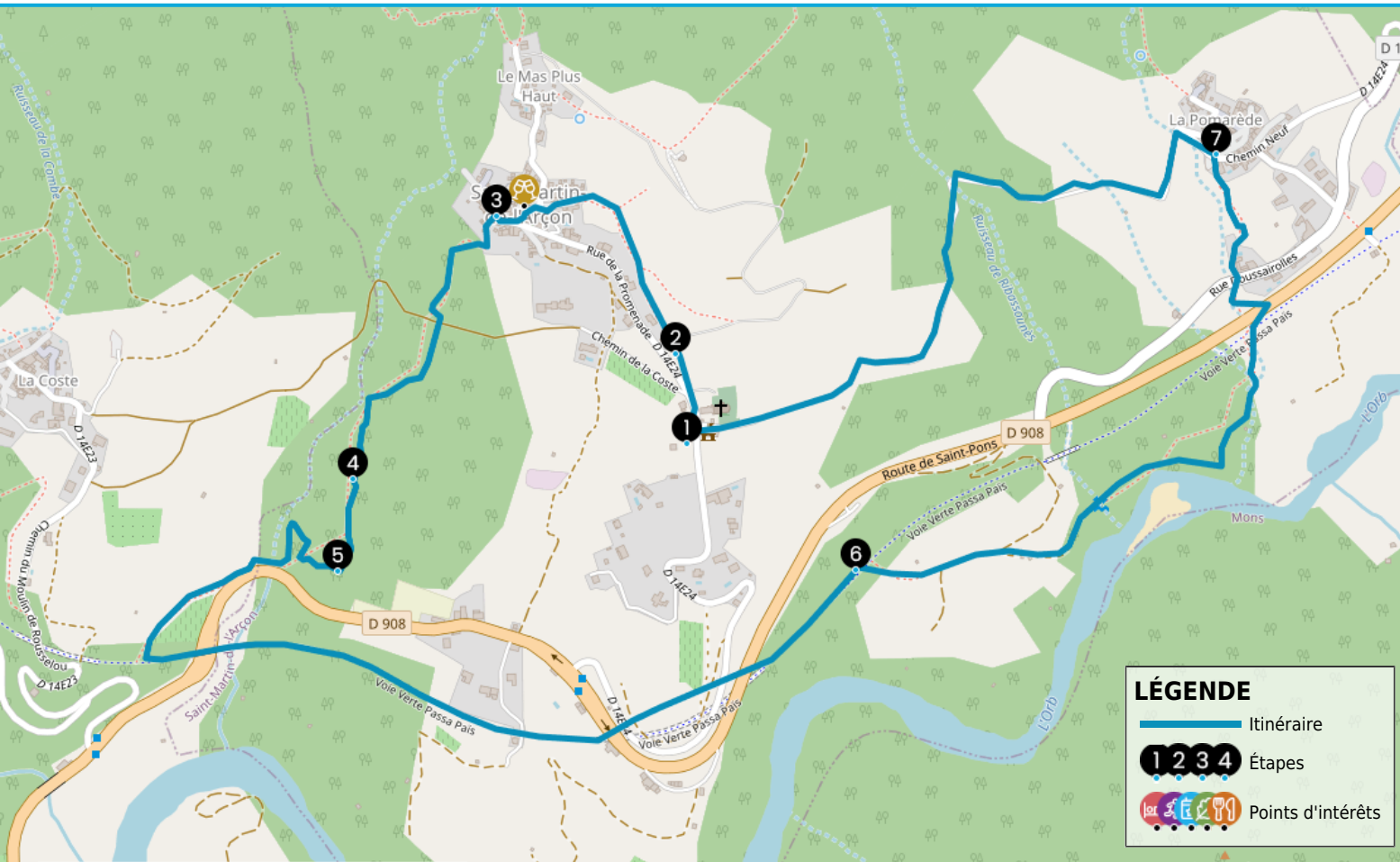


RANDONNÉE SAINT-MARTIN-L'ARÇON LA RANDONNÉE DES CALADES

https://www.herault-tourisme.com/fr/fiche/itineraires-touristiques/randonnee-saint-martin-l-arcon-la-randonnee-des-calades-saint-martin-de-l-arcon_TFOITILAR034V51H0UY/



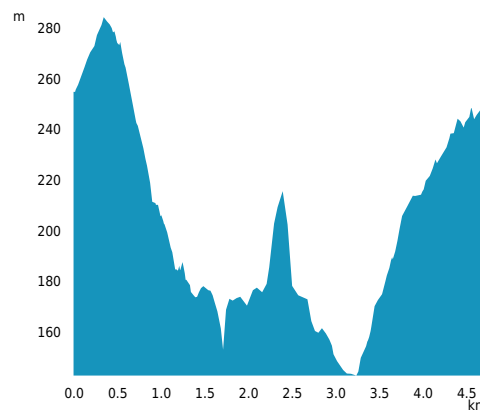
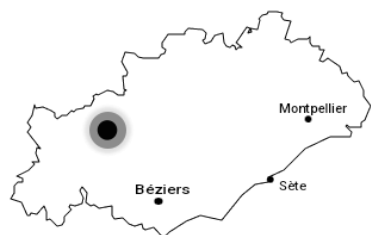
INFOS PRATIQUES

- Pédestre
- SAINT-MARTIN-DE-L'ARCON
- Boucle
- 4.8km
- 1h 30 min
- ★★★☆☆ Facile
- + 195m
- 195m



Balisage :

Labels : Sentiers d'intérêt de pays



PROFIL DE DÉNIVÉLÉ

SURICATE
TOUS SENTINELLE DES SPORTS DE NATURE
RÉPUBLIQUE FRANÇAISE

SIGNALER UN PROBLÈME
sentinelles.sportsdenature.fr



COMMENT VENIR ?



PARKING DE LA MAIRIE
34390 SAINT-MARTIN-DE-L'ARCON



Accès :
Depuis la D 908, suivre la signalétique parking et mairie

QUI CONTACTER ?



OTI du Minervois Caroux en Haut-Languedoc

Tel : +33 4 67 23 02 21

Site : www.minervois-caroux.com

Au pied de la montagne de Lumière - le Caroux - par des voies empruntées au cours des siècles par les autochtones, imprégnez-vous de l'environnement préservé et du calme précieux de ce pays jusqu'aux rives de l'Orb. Une douce approche du Haut-Languedoc à apprécier à son rythme !

Nos conseils

Recommandations générales :

- Respectons le tracé des sentiers pour limiter le piétinement de la végétation et l'érosion.
 - Apprenons à connaître et à respecter la faune et la flore, surtout dans les espaces sensibles.
 - Ne laissons ni trace de notre passage, ni déchets et emportons les jusqu'à la prochaine poubelle.
 - Ne faisons pas de feu dans la nature.
 - Ne dégradons pas les cultures et les plantations.
 - N'oublions jamais de toujours refermer derrière nous clôtures et barrières.
 - Tenons les chiens en laisse, ils pourraient malencontreusement provoquer des dommages ou être victimes d'accidents.
 - Ne consommons pas l'eau des ruisseaux, sa limpidité apparente ne signifie pas forcément qu'elle est potable.
 - Renseignons nous en période de chasse auprès des communes.
- Certains itinéraires peuvent être dangereux.
- Informons-nous des règlements d'accès aux réserves naturelles et zones Natura 2000 (les chiens, l'utilisation d'engins sonores et la cueillette des plantes peuvent, dans certains cas, être proscrits).

Recommandations spécifiques :

Itinéraire déconseillé en période de fortes chaleurs et de fortes pluies.

Les étapes du circuit

1

De Départ Parking à Début sentier creux

Du parking, monter à gauche en direction du village sur 20 m, puis prendre à droite le chemin bétonné sur 90 m.

2

De Début sentier creux à Descente ruelle bétonnée

261 m, 31 T 498836 4824452 Dans le virage à droite, quitter le chemin et descendre à gauche et suivre le sentier creux, passant derrière les maisons, délimité par des murets de pierres sèches. Ignorer les deux sentiers à droite et atteindre le cœur du village. Passer sous les voûtes et continuer en descendant. Atteindre la route goudronnée et l'emprunter à droite sur 20 m.

3

De Descente ruelle bétonnée à Muret effondré

271 m, 31 T 498590 4824639 Quitter la route et descendre à gauche la ruelle bétonnée puis caladée sur 200 m jusqu'à un chemin cimenté. Le prendre à gauche sur 20 m puis descendre à droite le sentier dans la châtaigneraie. Longer un muret à droite, continuer tout droit à la fin de celui-ci.

4**De Muret effondré à Intersection route**

202 m, 31 T 498392 4824280 Passer un muret effondré à gauche, Bien suivre le balisage. Descendre sur environ 100 m et sortir de la châtaigneraie.

5**De Intersection route à Sortie tunnel voie verte**

182 m, 31 T 498371 482415560 m avant la route, tourner à droite sur le petit sentier et rejoindre la route en contrebas. Se diriger vers celle-ci, longer la chaussée à droite et monter le chemin bétonné. Continuer à gauche, longer la vigne et rejoindre la Voie verte. L'emprunter à gauche sur 700 m, passer sous le tunnel et poursuivre sur 150 m. "Attention : balisage non marqué sur la Voie verte, uniquement en sortie".

6**De Sortie tunnel voie verte à Route sortie la Pomarède**

175 m, 31 T 499083 4824156 Quitter la Voie verte et s'engager à gauche sur le sentier qui passe ensuite sous la voie "prudence" (risque de chute, glissade et trou non sécurisé). Suivre en face le chemin cimenté et, au croisement, remonter en face. A la ruine, descendre à droite, rejoindre l'Orb et le longer sur 250 m. Monter le chemin à gauche dos au fleuve. Au mazet, grimper à gauche, longer la Voie verte à droite puis passer en dessous ainsi que sous la route en direction du hameau de la Pomarède. Traverser et prendre en face le chemin bétonné puis caladé qui longe la maison. Monter à gauche et arriver au hameau.

7**Route sortie la Pomarède**

198 m, 31 T 499579 4824724 Monter la route goudronnée à gauche et poursuivre à gauche après le pont sur 1 km par la route qui permettait jadis de relier les hameaux. Rejoindre St-Martin-de-l'Arçon et le parking.

SUR VOTRE CHEMIN...



OFFICES DE TOURISME

OFFICE DE TOURISME DU MINERVOIS AU CAROUX EN HAUT LANGUEDOC - GORGES D'HERIC

à 4km du départ
MONS-LA-TRIVALLE
+33 4 67 97 06 65
<https://www.minervois-caroux.com>
Labels : Accueil Vélo



PATRIMOINE NATUREL

SITE DE L'ALBINE TOURBIÈRES

à 1.5km du départ
COLOMBIERES-SUR-ORB
+33 4 67 67 59 27
<http://www.herault.fr>



VINS & PRODUITS DU TERROIR

LE MAS DU ROUYRE

à 0.6km du départ
VENTE DE VINS AU CAVEAU
SAINT-MARTIN-DE-L'ARCON
+33 4 67 95 69 26
<http://www.lemasdurouyre.com>
Labels : Vignobles et
Découvertes, Oenotour

LES GORGES D'HERIC

à 2km du départ
GORGES
MONS-LA-TRIVALLE
+33 4 67 97 06 65
<https://www.minervois-caroux.com/fr/decouvrir/gorges-d-heric.html>
Labels : Oenotour

LES GORGES DE COLOMBIERES

à 6km du départ
GORGES
COLOMBIERES-SUR-ORB
+33 4 67 97 06 65
<http://www.minervois-caroux.com>
Labels : Oenotour



PATRIMOINE CULTUREL

DONJON DE COLOMBIERES SUR ORB

à 5.5km du départ
CHÂTEAUX ET SITES DE DÉFENSE
COLOMBIERES-SUR-ORB



GÎTES D'ÉTAPE & GÎTES DE SÉJOUR

LE GARDEN

à 2km du départ
GÎTE DE SÉJOUR
COLOMBIERES-SUR-ORB
+33 6 14 23 15 34
<https://www.facebook.com/spring34garden>
Labels : Accueil Vélo

L'INTERLUDE

à 4km du départ
GÎTE DE SÉJOUR
MONS-LA-TRIVALLE
+33 7 67 89 73 00
<https://www.gite-interlude.com/>