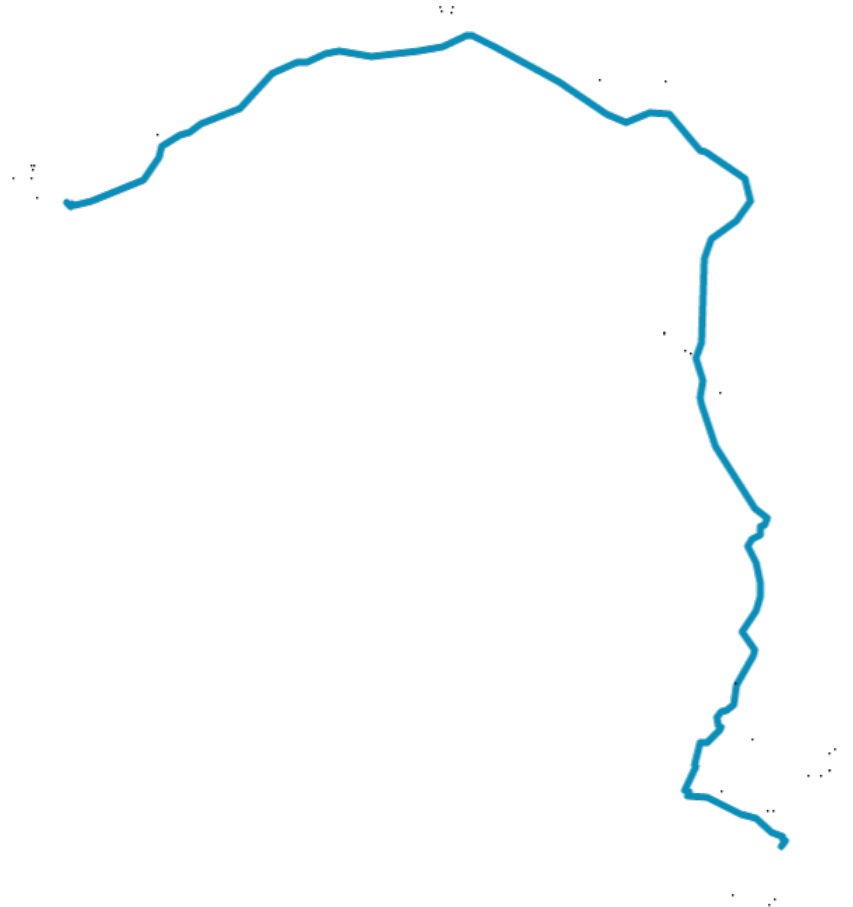


# VOIE VERTE SAINT-CHINIAN - COLOMBIERS CANAL DU MIDI

[https://www.herault-tourisme.com/fr/fiche/itineraires-touristiques/voie-verte-saint-chinian-columbiers-canal-du-midi-saint-chinian\\_TFOITILAR034V51SK7D/](https://www.herault-tourisme.com/fr/fiche/itineraires-touristiques/voie-verte-saint-chinian-columbiers-canal-du-midi-saint-chinian_TFOITILAR034V51SK7D/)






PROFIL DE DÉNIVELÉ

## INFOS PRATIQUES

-  Cyclotouriste
-  Saint-Chinian
-  33km
-  1h 45 min
-  Facile
-  + 200m
-  - 80m

Balisage : 

### LÉGENDE

-  Itinéraire
-  Étapes
-  Points d'intérêts

Montpellier  
Béziers  
Sète



Ce sont près de 33 km de pistes, de Saint-Chinian jusqu'à au Canal du Midi en passant par Cessenon-sur-Orb, Cazouls les Béziers (où vous trouverez une halte vélo), Maureilhan, Colombiers, qui sont aménagées en voies vertes. Entre Saint-Chinian et Maureilhan, la piste emprunte l'ancienne voie de chemin de fer d'intérêt local Saint-Chinian, Béziers gare du Nord. Puis entre Maureilhan et le Canal du Midi, elle emprunte les voies communales à faible trafic.

Cette voie verte ravira les amateurs de vélos et randos à coup sûr, et de nombreuses connexions sont possibles avec les circuits VTT FFC du Terroir Saint-Chinianais.

Départ : Depuis Saint-Chinian rue de l'Ancienne Voie Ferrée ou stationnement facile à proximité de l'Office de Tourisme à Saint-Chinian (Allée Gaubert).

## COMMENT VENIR ?



PAYS HAUT LANGUEDOC ET VIGNOBLES  
Rue de la Voie Ferrée  
34360 SAINT-CHINIAN

## QUI CONTACTER ?



**VOIE VERTE SAINT-CHINIAN -  
COLOMBIERS CANAL DU MIDI**  
Tel : +33 4 67 37 85 29  
Email : [accueil@tourismecanaldumidi.fr](mailto:accueil@tourismecanaldumidi.fr)  
Site : [www.tourismecanaldumidi.fr](http://www.tourismecanaldumidi.fr)

## Nos conseils

Attention : Le cheminement est quelques fois partagé avec une très faible circulation automobile.



**SIGNALER  
UN PROBLÈME**  
sentinelles.sportsdenature.fr



## SUR VOTRE CHEMIN...



### OFFICES DE TOURISME

#### OFFICE DE TOURISME LA DOMITIENNE - BIT MAISON DU MALPAS

à moins de 500m du départ  
COLOMBIERS  
+33 4 67 32 88 77  
<http://www.tourismeendomitienne.com>  
Labels : Accueil Vélo

#### OFFICE DE TOURISME LA DOMITIENNE - BIT LA CAVE DU CHATEAU COLOMBIERS

à 1.5km du départ  
COLOMBIERS  
+33 4 67 32 88 77  
<http://www.tourismeendomitienne.com>

#### OFFICE DE TOURISME DU CANAL DU MIDI AU SAINT CHINIAN - BIT SAINT CHINIAN

à 32.5km du départ  
SAINT-CHINIAN  
+33 4 67 37 85 29  
<http://www.tourismecanaldumidi.fr>  
Labels : Accueil Vélo



### SERVICES UTILES

#### OFFICE DE TOURISME LA DOMITIENNE

à 1km du départ  
COLOMBIERS  
+33 4 67 32 88 77  
<https://www.tourismeendomitienne.com/>

#### AIRE DE PIQUE-NIQUE DE RÉALS

à 20km du départ  
CESSENON-SUR-ORB

#### AIRE DE PIQUE-NIQUE DE PIERRERUE

à 30km du départ  
PIERRERUE  
+33 4 67 37 85 29

#### AIRE DE PIQUE-NIQUE DES PLATANETTES

à 33km du départ  
SAINT-CHINIAN



### VINS & PRODUITS DU TERROIR

#### DOMAINE ST GEORGES LES CARDINELLES

à 2km du départ  
**VENTE DE VINS AU CAVEAU**  
NISSAN-LEZ-ENSERUNE  
+33 4 67 39 45 04  
<https://cardinelles.com/>  
Labels : Accueil Vélo, Vignobles et Découvertes

#### LES VIGNERONS DU PAYS D'ENSERUNE - LE COMPTOIR DE NISSAN LEZ ENSERUNE

à 2km du départ  
**VENTE DE VINS AU CAVEAU**  
NISSAN-LEZ-ENSERUNE  
+33 4 67 37 00 31  
<http://www.vignerons-enserune.fr>  
Labels : Accueil Vélo, Vignobles et Découvertes, Oenotour

#### LA FERME DU PERRIER

à 2.5km du départ  
**VENTE DES PRODUITS DE L'EXPLOITATION**  
NISSAN-LEZ-ENSERUNE  
+33 6 47 01 77 56  
<http://lafermeduperrier.blogspot.com>  
Labels : Accueil Vélo

#### LES VIGNERONS DU PAYS D'ENSERUNE - LE COMPTOIR DE CAZOULS LES BEZIERS

à 11.5km du départ  
**VENTE DE VINS AU CAVEAU**  
CAZOULS-LES-BEZIERS  
+33 4 67 93 89 21  
<http://www.vignerons-enserune.fr>  
Labels : Accueil Vélo, Vignobles et Découvertes



### ACTIVITÉS & LOISIRS

#### BASE DE LOISIRS DE SAVIGNAC

à 13km du départ  
**BASE DE LOISIRS**  
CAZOULS-LES-BEZIERS  
+33 4 67 67 59 27  
<http://www.herault.fr/base-de-loisirs-de-savignac>



### RESTAURANTS

#### RESTAURANT CAFE DE LA PAIX

à 32.5km du départ  
**RESTAURANT**  
SAINT-CHINIAN  
+33 4 67 38 01 47  
<http://www.restaurantsaintchinian.com>  
Labels : Accueil Vélo



### PATRIMOINE CULTUREL

#### TUNNEL DU MALPAS

à moins de 500m du départ  
**TUNNEL**  
COLOMBIERS  
+33 4 67 32 88 77  
Labels : Oenotour

#### SITE ET MUSEE D'ENSERUNE

à 1km du départ  
**SITES ARCHÉOLOGIQUES, ANTIQUES ET PRÉHISTORIQUES**  
NISSAN-LEZ-ENSERUNE  
+33 4 67 32 60 35  
<http://www.enserune.fr/>  
Labels : Accueil Vélo

#### CAVE DU CHATEAU DE COLOMBIERS

à 1.5km du départ  
**MUSÉES, CENTRES D'INTERPRÉTATION ET COLLECTIONS**  
COLOMBIERS  
+33 4 67 37 00 90  
Labels : Accueil Vélo

#### TOUR DE MONTADY

à 4km du départ  
**TOUR**  
MONTADY  
+33 4 67 32 88 77

#### MUSEE LES EMILE VIGNERONS 1894-1897

à 12.5km du départ  
**MUSÉES, CENTRES D'INTERPRÉTATION ET COLLECTIONS**  
CAZOULS-LES-BEZIERS  
+33 4 67 93 54 45  
<https://domainecastan.com/le-musee/>

#### LE BEFFROI OU TOUR DE L'HORLOGE

à 13km du départ  
**TOUR**  
CAZOULS-LES-BEZIERS

#### EGLISE SAINT-PIERRE SAINT-PAUL

à 23.5km du départ  
**SITES RELIGIEUX**  
CESSENON-SUR-ORB  
+33 4 67 37 85 29

#### LE DONJON

à 23.5km du départ  
**CHÂTEAUX ET SITES DE DÉFENSE**  
CESSENON-SUR-ORB  
+33 4 67 37 85 29

#### LE CLOITRE DE SAINT-CHINIAN

à 33km du départ  
**SITES RELIGIEUX**  
SAINT-CHINIAN  
+33 4 67 37 85 29

#### EGLISE PAROISSIALE NOTRE-DAME-DE-LA-BARTHE

à 33km du départ  
**SITES RELIGIEUX**  
SAINT-CHINIAN  
+33 4 67 37 85 29

#### MOULIN DU ROCHER

à 33km du départ  
**MOULIN**  
SAINT-CHINIAN  
+33 4 67 37 85 29



### PATRIMOINE NATUREL

#### ETANG ASSECHE DE MONTADY

à 1.5km du départ  
**PANORAMAS**  
MONTADY  
+33 4 67 32 88 77  
Labels : Oenotour

#### GORGES DE RÉALS

à 18.5km du départ  
**FLEUVES ET RIVIÈRES**  
CESSENON-SUR-ORB  
+33 4 67 37 85 29  
<http://tourismecanaldumidi.fr>  
Labels : Oenotour

#### Réserve naturelle régionale DE COUMIAC

à 23.5km du départ  
**MASSIFS ET MONTAGNES**  
CESSENON-SUR-ORB  
+33 4 67 37 85 29

#### FORET DES EUCALYPTUS

à 27.5km du départ  
**BOIS ET FORÊTS**  
CESSENON-SUR-ORB  
+33 4 67 37 85 29  
<http://www.tourismecanaldumidi.fr>



### HÔTELS

**LOGIS HÔTEL RESIDENCE**

à 2km du départ

**HÔTEL-RESTAURANT**

NISSAN-LEZ-ENSERUNE

+33 4 67 37 00 63

<http://www.hotel-residence.com>

Labels : Accueil Vélo

**MEUBLE CURE LE BAS**

à 10.5km du départ

**MEUBLÉS**

CAZOULS-LES-BEZIERS

+33 6 76 57 45 87

Labels : Accueil Vélo

**CAMPINGS****CAMPING LES PEUPLIERS**

à 2km du départ

**CAMPING**

COLOMBIERS

+33 4 67 37 05 26

<http://www.camping-colombiers.com>

Labels : Accueil Vélo

**MEUBLÉS & CHAMBRES  
D'HÔTES****LES COLOMBES D'ENSERUNE**

à 1.5km du départ

**CHAMBRES D'HÔTES**

COLOMBIERS

+33 6 11 46 80 86

Labels : Accueil Vélo

**A L'ORÉE DES VIGNES**

à 3.5km du départ

**CHAMBRES D'HÔTES**

MONTADY

+33 6 07 51 80 93

<https://www.aloreedesvignes.com/>

Labels : Accueil Vélo

**L'ÉCRIN DE L'ORB**

à 23km du départ

**CHAMBRES D'HÔTES**

CESSENON-SUR-ORB

+33 6 03 15 22 44

<http://www.lecrindelorb.com>

Labels : Accueil Vélo