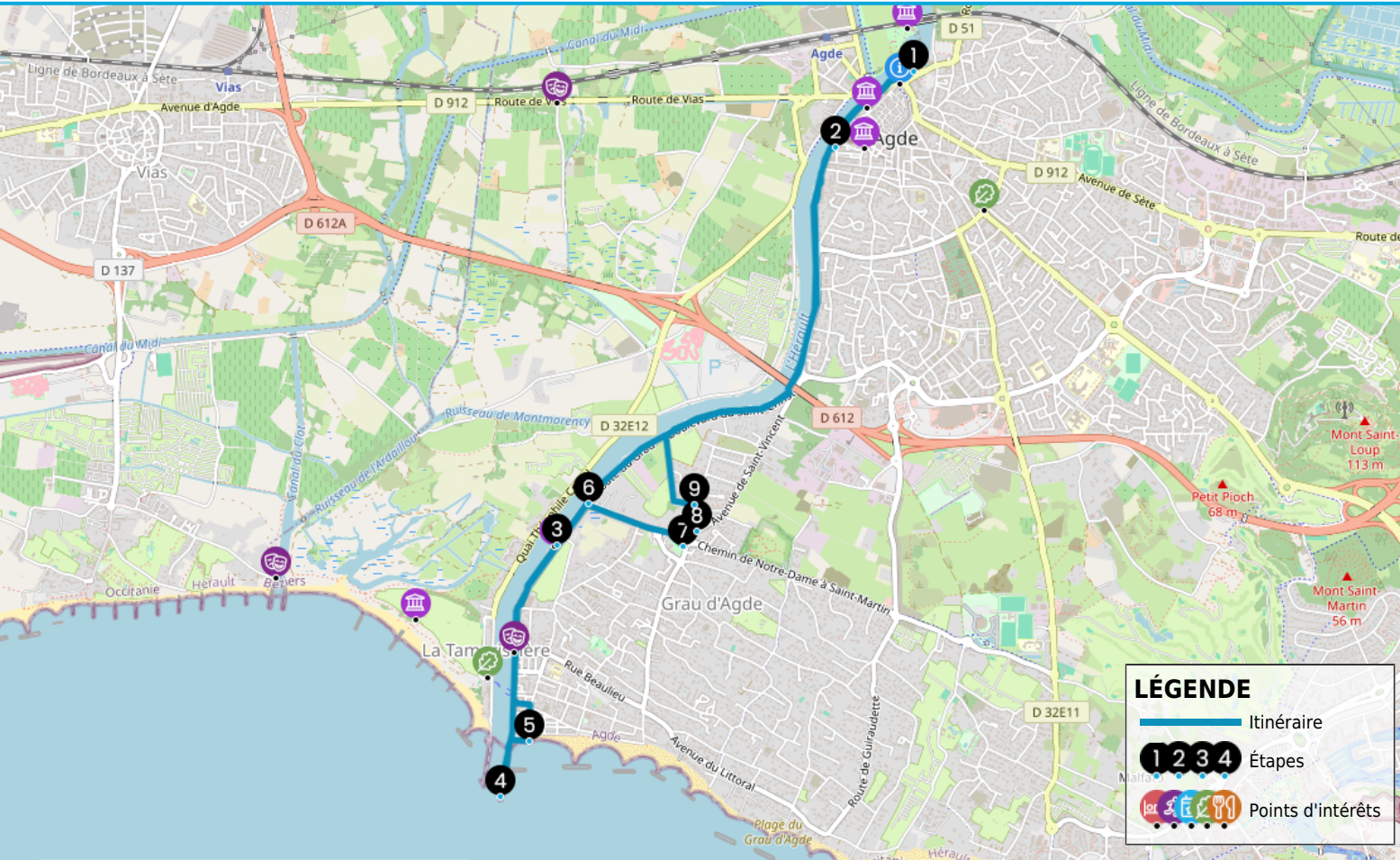


RANDONNEE LES RIVES DE L'HERAULT D'AGDE AU GRAU D'AGDE


https://www.herault-tourisme.com/fr/fiche/itineraires-touristiques/randonnee-les-rives-de-l-herault-d-agde-au-grau-d-agde-agde_TFOITILAR034V521FMZ/

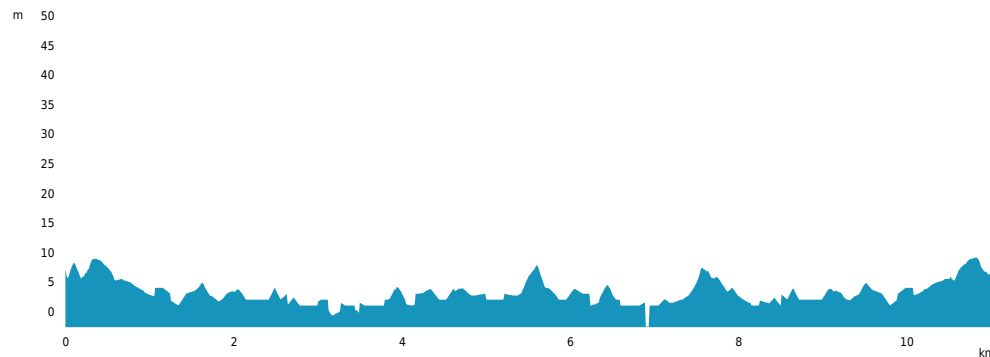


INFOS PRATIQUES

-  Pédestre
-  AGDE
-  Boucle
-  11km
-  3h
-  Facile
-  + 9m
-  - 9m

LÉGENDE

-  Itinéraire
-  Étapes
-  Points d'intérêts



PROFIL DE DÉNIVELÉ



REPUBLIC FRANCAISE

SIGNALER UN PROBLÈME
sentinelles.sportsdenature.fr





COMMENT VENIR ?



PARKING LA CALADE À AGDE
D51
34300 AGDE



Accès :
Stationnement à proximité : parking de la Calade, parking Mirabeau ou parking Moulin des Evêques.

QUI CONTACTER ?



Office de Tourisme Cap d'Agde Méditerranée
Tel : +33 4 67 01 04 04



RANDONNEE LES RIVES DE L'HERAULT D'AGDE AU GRAU D'AGDE
Email : contact@capdagde.com
Site : www.capdagde.com

C'est le long des rives du majestueux fleuve Hérault prenant sa source depuis le Mont Aigoual au cœur des Cévennes, que le charme opère...

Bruissements du fleuve, contraste de couleurs entre la rivière, le ciel et le flamboyant château Laurens, la Cathédrale Saint-Etienne construite en pierres de lave issues de l'ancien volcan du Mont Saint-Loup, charme des bateaux circulant sur le fleuve, rien ne vous laisse indifférent...

Vous êtes ici à Agde, « Agathé Tyché » ou « La bonne fortune ». Cette ancienne cité grecque fondée au Vème siècle av J.-C. , véritable port de commerce jusqu'au XVIIIème siècle, va vous surprendre par ses maisons hors du commun construites en pierre noire d'origine volcanique.

Afin de découvrir Le Grau d'Agde, joli village de pêcheurs, suivez le fleuve Hérault qui termine sa course en épousant la « belle mer bleue » de Méditerranée.

Les bonnes raisons de choisir cet itinéraire

Balade le long du fleuve Hérault jusqu'à son embouchure où il rejoint la mer Méditerranée et ses plages.

Nos conseils

S'équiper de chaussures adaptées, bouteille d'eau, chapeaux ou casquettes. Respectez l'environnement.

Les étapes du circuit



De Parking de la Calade à La Place de la Marine

Au départ de la balade remarquez le Moulin des Evêques, bâtiment du XIIème siècle qui fut transformé en minoterie hydraulique, rizerie, usine électrique et en conserverie de sardine jusqu'en 1979. Réhabilité en 2008 le bâtiment conserve encore sa cheminée. Depuis la promenade, de l'autre côté du fleuve, découvrez le château Laurens. Ce château, construit en 1898 par l'agathois Emmanuel Laurens, grand voyageur, homme de science et amateur d'Art Nouveau est classé Monument Historique depuis 1996. Propriété de la ville d'Agde, en cours de restauration, cette fabuleuse demeure d'architecture néo-classique et de décoration de style art nouveau est le reflet des nombreux voyages d'Emmanuel Laurens qui fit appel aux artistes les plus novateurs pour la construction et la décoration du château. Suivez la berge et face à vous se trouve comme dans un écrin, la Cathédrale Saint Etienne. Imposante par son donjon culminant à 35 mètres de haut, elle est entièrement construite en pierre de lave d'Agde. Cette cathédrale romane fortifiée fut édifiée à partir du XIIème siècle. Son allure de forteresse médiévale et son austérité militaire se retrouvent à l'intérieur de l'édifice.



De La Place de la Marine à La Criée du Grau d'Agde

Ici, sur cette place au cœur des quais qui longent le fleuve Hérault, se trouvait le cœur battant du quartier des pêcheurs avant le transfert de la criée du Grau d'Agde. Au centre de la place se dresse la statue d'Amphitrite, déesse de la mer qui symbolise la tradition maritime d'Agde. Autour de celle-ci des demeures témoignent, par leur architecture, de la richesse générale des activités portuaires.

3**De La Criée du Grau d'Agde à Le Phare de la jetée**

Le long du fleuve Hérault se trouve « la criée » une structure de commercialisation des produits de la mer ouverte aux professionnels qu'ils soient grossistes, poissonniers, restaurateurs... Au cœur de la criée a été spécialement aménagé un belvédère. Cet espace permet de tout voir et tout savoir sur la filière locale. Si vous le souhaitez, plongez au cœur de l'activité professionnelle de la criée en assistant aux ventes de poissons grâce aux baies vitrées qui surplombent la salle des ventes. Le Belvédère propose des visites pour découvrir les coulisses de la criée, sa flotte de pêche, ses installations, son fonctionnement. Sur 150m², un guide vous propose de suivre un circuit pédagogique avec panneaux explicatifs et vidéo à l'appui, intitulé « le monde de la pêche en Méditerranée ».

4**De Le Phare de la jetée à Table d'orientation et plage**

Empruntez la jetée aménagée en pierre basaltique jusqu'au phare ; c'est à cet endroit que le fleuve Hérault se jette dans la mer Méditerranée après son parcours de 150km effectué depuis sa source au Mont Aigoual (Gard) à 1567 mètres d'altitude. Le long du fleuve il n'est pas rare de croiser des pêcheurs à la ligne, des chalutiers qui partent ou reviennent de campagnes de pêche en Méditerranée dont leur port d'attache se situe au Grau d'Agde.

5**De Table d'orientation et plage à Vers l'Agenouillade**

Profitez de la plage de sable fin et des commerces de proximité pour faire une pause, le temps d'observer par temps clair depuis la table d'orientation la chaîne des Pyrénées et le Mont Saint Clair à Sète.

6**De Vers l'Agenouillade à Sanctuaire Notre Dame de l'Agenouillade**

Quittez le bord du fleuve Hérault, empruntez sur votre droite le Chemin de l'Agenouillade

7**De Sanctuaire Notre Dame de l'Agenouillade à Statue de la Vierge Marie**

Fondé dans l'Antiquité et dédié au Vème ou au VIème siècle ap. J.-C. à la Vierge Marie il regroupe deux monuments religieux. L'église de Notre Dame du Grau le lieu Saint originel et la chapelle de l'Agenouillade. Cette chapelle, construite par le Connétable de Montmorency au XVIème siècle commémore un miracle médiéval dont l'histoire authentique ou légendaire est rapportée à l'intérieur de celle-ci : selon la légende, c'est là que la Vierge Marie serait apparue pour la première fois en France. A l'intérieur de la chapelle l'empreinte de son genou y est visible...

8**De Statue de la Vierge Marie à Retour au point de départ**

Derrière l'emblématique rocher où culmine la statue de la Vierge Marie découvrez un passage insolite entre deux habitations

9**Retour au point de départ**

au bout du chemin, enjambez le petit fossé et tournez sur votre gauche. Suivez le chemin pour retrouver les berges de l'Hérault, et revenir au parking du départ

SUR VOTRE CHEMIN...



OFFICES DE TOURISME

OFFICE DE TOURISME CAP D'AGDE MEDITERRANEE - BIT AGDE

à moins de 500m du départ
AGDE
+33 4 67 31 87 50
<http://www.capdagde.com>
Labels : Accueil Vélo



ACTIVITÉS & LOISIRS

LES BATEAUX DU SOLEIL - DÉPART AGDE

à 0.8km du départ
BATEAU PROMENADE FLUVIAL
AGDE
+33 4 67 94 08 79
<https://www.bateaux-du-soleil.fr>

CAP'EXCURSIONS

à 4.5km du départ
BATEAU PROMENADE EN MER
LE GRAU-D'AGDE
+33 6 11 83 37 97
<https://www.facebook.com/Capexcursions-109742835071325>

MIDI CAP THAU

à 5.5km du départ
BATEAU PROMENADE EN MER
VIAS-PLAGE
+33 7 49 47 68 80
<https://www.facebook.com/pg/Midicapthau/posts/>

MANADE SAUVAN

à 12km du départ
MANADE
AGDE
+33 6 15 46 14 77
<http://www.manade-agde.com>



PATRIMOINE CULTUREL

CHÂTEAU LAURENS

à moins de 500m du départ
MUSÉES, CENTRES D'INTERPRÉTATION ET COLLECTIONS
AGDE
+33 9 71 00 53 00
<https://chateaulaurens-agde.fr/>

CATHÉDRALE SAINT ETIENNE

à 0.5km du départ
SITES RELIGIEUX
AGDE
+33 4 67 94 12 79
Labels : Oenotour

MUSÉE AGATHOIS JULES BAUDOU

à 0.7km du départ
MUSÉES, CENTRES D'INTERPRÉTATION ET COLLECTIONS
AGDE
+33 4 67 94 92 54
<https://www.museeagathois.fr>

BELVÈDÈRE DE LA CRIÉE DU GRAU D'AGDE

à 3.5km du départ
VISITES D'ENTREPRISES
LE GRAU-D'AGDE
+33 6 16 07 09 62
<https://www.crieegde.com/>

BUNKERS 638 ET 610

à 5km du départ
MUSÉES, CENTRES D'INTERPRÉTATION ET COLLECTIONS
LA TAMARISSIERE
+33 6 22 60 51 83
<https://www.facebook.com/groups/bunker638>



PATRIMOINE NATUREL

L'EMBOUCHURE DU FLEUVE HÉRAULT

à 1km du départ
FLEUVES ET RIVIÈRES
LE GRAU-D'AGDE
+33 4 67 01 04 04

LES VERDISSES

à 4.5km du départ
LITTORAL ESPACES NATURELS
LA TAMARISSIERE