

Infos pratiques



Pédestre



SERIGNAN



Boucle



4km



1h



Très facile



+ 6m



- 6m

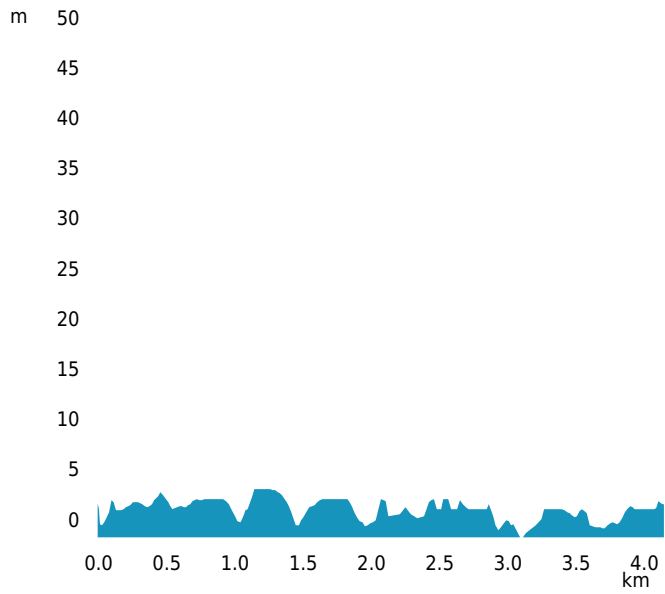
Balisage :





SURICATE
TOUS SENTINELLE DES SPORTS DE NATURE
RÉPUBLIQUE FRANÇAISE

**SIGNALER
UN PROBLÈME**
sentinelles.sportsdenature.fr




Profil de dénivelé

Légende





- Itinéraire
- Étapes

 Points d'intérêts

Comment venir ?

 MAISON DES ORPELLIÈRES
Chemin de Mer et Soleil
34410 SERIGNAN

Accès :

 À vélo : sentier cyclable en provenance de Sérignan (RD 37E11), le long de l'Orb
 En voiture : sortie de Sérignan , direction Sérignan-Plage par la RD37E11 puis, à droite, par le Chemin de Mer & Soleil. Parking 250 places, gratuit.
 Maritime : de Valras-Plage, avec Lily Passeur, traversée de l'Orb jusqu'au parking de Mer & Soleil.
 En autobus : Beemob, ligne 20 en période estivale

Qui contacter ?

 **Office de Tourisme Bézeirs Méditerranée - Maison de site des Orpellières**
Tel : +33 4 99 41 36 36

 **RANDONNÉE LES ORPELLIÈRES, TRÉSORS DE NATURE**
Site : www.beziers-mediterranee.com/

Ce sentier vous conduit à travers les différents milieux naturels des Orpellières : berges de l'Orb, prés salés, sansouïres, dunes et lagunes. Tout au long de votre promenade, des panneaux vous apporteront des informations sur le paysage et sur le patrimoine naturel particulier de cet espace protégé.

Les bonnes raisons de choisir cet itinéraire

Une balade dans un espace naturel exceptionnel
Idéale en famille, pour allier plaisirs de la plage et découverte de l'environnement
Nombreux services et outils pédagogiques à la Maison de Site des Orpellières

Nos conseils

Prudence lors des traversées de routes.
Circuit à ne pas entreprendre après des épisodes de fortes pluies ou de tempêtes marines ou en période de forte chaleur.
Respecter le milieu naturel, rester sur les chemins balisés, bien suivre le balisage.
Ne pas pénétrer dans les dunes et ne pas piétiner la végétation.
Ne pas cueillir de plantes.

Les chiens sont interdits sur le site de la mi-mars à la mi-septembre (période de reproduction des oiseaux).
Prévoir une réserve d'eau suffisante et se protéger du soleil.

Les étapes du circuit

De Maison des Orpellières à Fin du chemin sur les berges de l'Orb

1 Du parking, emprunter le cheminement piéton en direction de la Maison des Orpellières. Traverser une route et, par une passerelle, continuer tout droit. Longer la Maison des Orpellières, puis cheminer vers le fleuve Orb en traversant une lande rase. Suivre le bord de l'Orb sur environ 400 m, puis rejoindre une route. Passer un gué à droite, puis virer à droite pour retrouver le fleuve, marcher à nouveau 400 m.

De Fin du chemin sur les berges de l'Orb à Accès à l'observatoire des Tellines

2 Tourner à gauche puis traverser un parking jusqu'à une route. Emprunter la route à droite et bifurquer immédiatement à gauche sur une piste d'accès à la plage.

De Accès à l'observatoire des Tellines à Accès à la plage et retour au départ

3 Poursuivre en face pour accéder à l'observatoire des Tellines, revenir ensuite sur ses pas. Tourner à droite dans les prés salés (étendue naturelle plane à végétation basse située à proximité du bord de mer, inondée par les eaux salées uniquement lors des hautes marées), bien suivre le cheminement qui zigzague sur environ 1,5 km, en arrière dune.

Accès à la plage et retour au départ

4 À la piste d'accès à la plage, tourner à gauche, passer un pontil, puis marcher en direction du parking de départ.

Sur votre chemin...



Offices de tourisme

OFFICE DE TOURISME BEZIERS MEDITERRANEE - VALRAS-PLAGE

à 3.5km du départ
VALRAS-PLAGE
+33 4 99 41 36 36
<http://www.beziers-mediterranee.com>
Labels : Accueil Vélo

LE PALAIS DE LA MAQUETTE - MUSÉE DU JOUET

à 3.5km du départ
**Musées, centres
d'interprétation et collections**
VALRAS-PLAGE
+33 4 67 39 13 53
<http://www.palaisdelamaquette.com>



Patrimoine naturel

LES ORPELLIERES

à 0.5km du départ
Littoral espaces naturels
SERIGNAN-PLAGE
+33 4 99 41 36 36
<https://www.beziers-mediterranee.com/>
Labels : Oenotour



Activités & loisirs

LILY PASSEUR - NAVETTE FLUVIALE

à 3km du départ
Bateau promenade fluvial
VALRAS-PLAGE
+33 6 14 50 58 79
<https://www.facebook.com/Lily-passeur-399625443883526/>

La Promenade de Valras-Plage

à 4km du départ
Littoral espaces naturels
VALRAS-PLAGE



Patrimoine culturel

DADO, OEUVRES IN SITU

à 0.7km du départ
**Musées, centres
d'interprétation et
collections**
SERIGNAN-PLAGE
+33 4 99 41 36 36