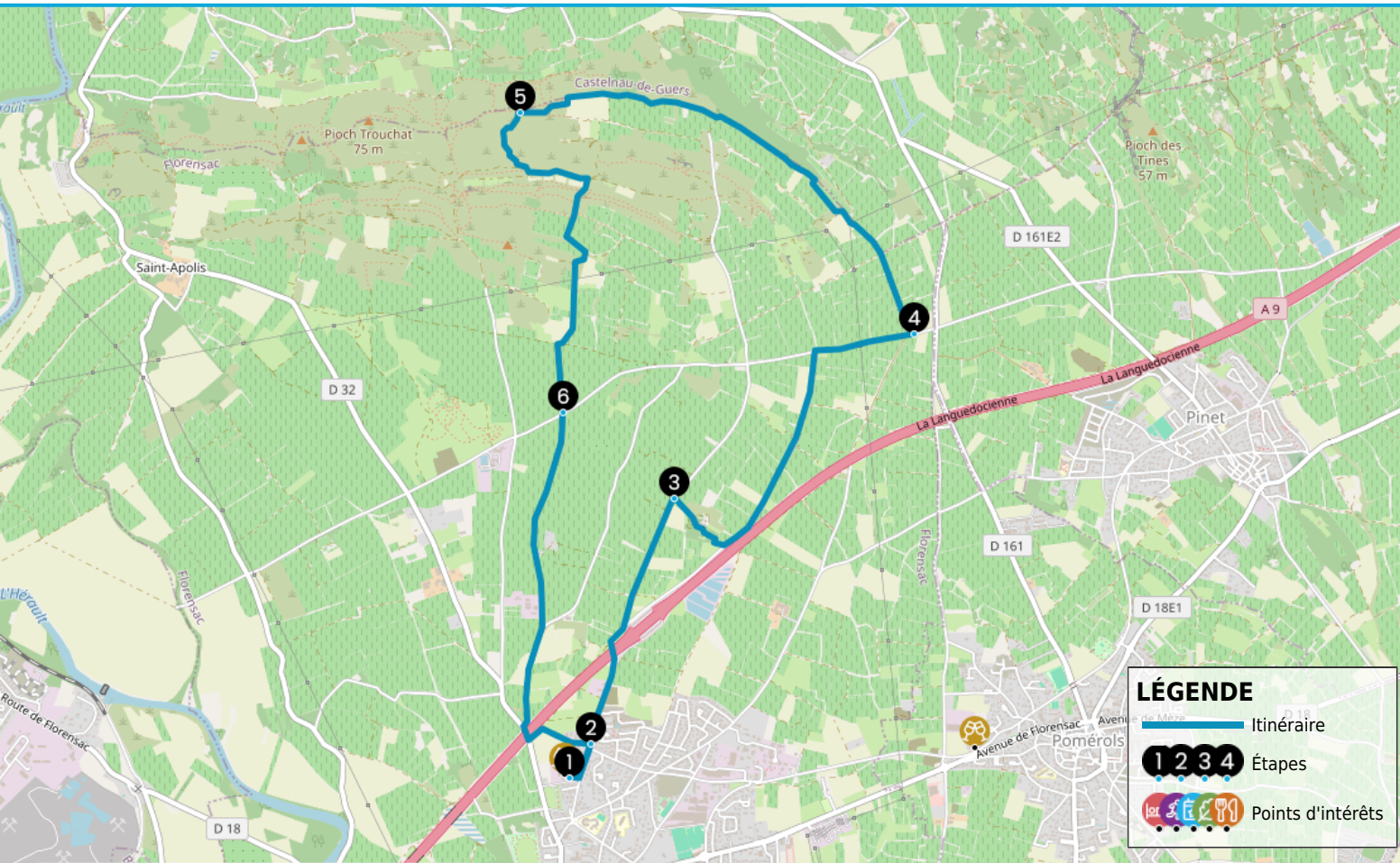


OENORANDO® SUR LES PAS DE MADEMOISELLE FLORENSAC

https://www.herault-tourisme.com/fr/fiche/itineraires-touristiques/oenorando-sur-les-pas-de-mademoiselle-florensac-florensac_TFOITILAR034V521JID/

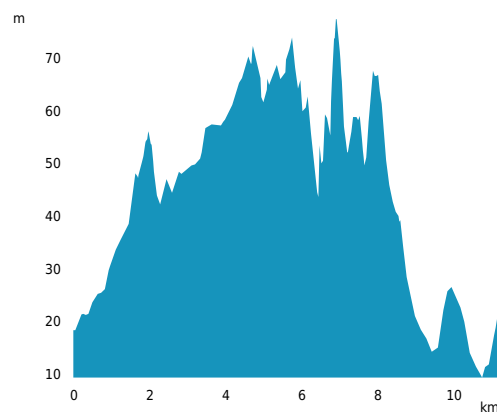
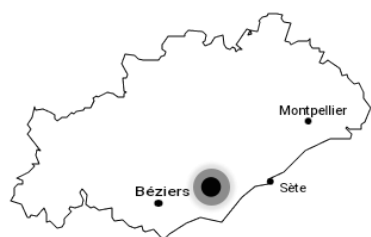


INFOS PRATIQUES

- Pédestre
- FLORENSAC
- Boucle
- 12km
- 3h
- ★★★☆☆ Facile
- + 130m
- 130m

Balisage :

Labels :



PROFIL DE DÉNIVELÉ

SURICATE
TOUS SENTINELLE DES SPORTS DE NATURE
RÉPUBLIQUE FRANÇAISE

SIGNALER UN PROBLÈME
sentinelles.sportsdenature.fr



Cette Oenorando® se développe dans un territoire de garrigues à l'interface entre l'étang et la mer, au sud, et le micro-climat de la vallée du fleuve Hérault, au nord. Depuis Florensac, on chemine de piochs en piochs avec, au sommet, le Pioch de My qui constitue une crête orientée est-ouest, offrant de beaux belvédères.

Les bonnes raisons de choisir cet itinéraire

Une randonnée assez facile, proche du littoral

De beaux belvédères sur les vignobles de l'AOC Picpoul de Pinet et sur Thau

Une étape bistronomique au Bistrot d'Alex, au sein de la cave coopérative

COMMENT VENIR ?



PARKING DE LA CAVE COOPÉRATIVE LES VIGNERONS DE FLORENSAC
5 Avenue des Vendanges
34510 FLORENSAC



Accès :
Florensac, à 25 km à l'est de Béziers par les D 28, D 137 et D 18.

QUI CONTACTER ?



Cave coopérative les Vignerons de Florensac
Tel : +33 4 67 77 00 20

Nos conseils

Passage glissant après le repère 5.

Prudence lors des traversées de routes et dans le tunnel sous l'A9.

Respecter le travail des vignerons, ne pas grappiller.

Rester sur les chemins balisés. Bien suivre le balisage.

Prévoir une réserve d'eau suffisante et se protéger du soleil.

Prévoir des chaussures de marche adaptées à la randonnée.

Respecter le milieu naturel, les propriétés privées.

En période de chasse, rester vigilant et respecter les panneaux indiquant les chasses en cours : pour tous renseignements, contacter la FDC34 : 04 67 42 41 55, contact@fdc34.com, fdc34.com.

Les étapes du circuit



1 De Coopérative des Vignerons de Florensac à Chemin de Saint-Martin

Du parking de la cave coopérative des Vignerons de Florensac, rejoindre l'avenue des Vendanges et l'emprunter à gauche sur 200 m.



2 De Chemin de Saint-Martin à Puech des Masques

Laisser à gauche le chemin de Saint-Martin et poursuivre en face. Passer le pont sur l'A9 et aller à droite. À l'intersection, rester sur la voie de gauche qui monte dans les vignes. Faire environ 800 m.



3 De Puech des Masques à Carrefour vers la Via Domitia

Monter à droite pour accéder au Puech des Masques (Puech ou Pech : petite colline). En haut, serrer à droite dans la pinède pour accéder à une table d'orientation. Revenir sur la piste principale contournant les réservoirs d'eau et continuer à droite en descendant dans la pinède jusqu'à une vigne. Aller à droite et la contourner en tournant à gauche pour rallier une route. Suivre à gauche la route surplombant l'A9 et continuer entre les vignes jusqu'à une intersection. Poursuivre à droite jusqu'à un carrefour.

4

De Carrefour vers la Via Domitia à Sentier vers la gauche

Monter à gauche la piste sur environ 500 m, puis traverser une autre piste : la Voie Domitienne (ancienne voie romaine). À la patte d'oie, aller à gauche puis à l'intersection, s'engager à droite. Au niveau d'un mazet (petite construction), longer à droite une vigne, puis emprunter à gauche un sentier dans la pinède. Cheminer à l'ombre des pins sur 700 m et retrouver une piste. L'emprunter à droite et découvrir un point de vue sur les vignobles et les villages du centre Hérault avec, en fond, les Avant-Monts (tables d'orientation). Suivre cette piste jusqu'au bout de la vigne, puis remonter légèrement à gauche avant de bifurquer à droite dans la pinède sur environ 300 m.

5

De Sentier vers la gauche à Voie domitienne et retour au départ

Quitter la piste pour un sentier descendant à gauche (passages glissants). En bas, virer à gauche sur une piste que l'on suit sur 400 m. Au poteau, aller à droite et monter sur la colline pour retrouver des vignes. Partir en face entre les vignes et, au bout, suivre à gauche le cheminement pour retrouver une piste. Amorcer la descente, marcher 500 m, puis traverser une piste. Continuer en face 400 m encore et rejoindre une route.

6

Voie domitienne et retour au départ

Traverser à nouveau la Voie Domitienne et continuer la descente tout droit, entre vignes et garrigue sur près de 2 km. Au bout, face à l'A9, aller à droite puis emprunter à gauche le tunnel sous l'autoroute (prudence). À la sortie, virer immédiatement à gauche sur le chemin de Saint-Martin. Au calvaire, aller à droite et rejoindre l'avenue des Vendanges. Virer à droite, longer la cave coopérative et tourner à droite pour retrouver le caveau et le restaurant.

SUR VOTRE CHEMIN...



VINS & PRODUITS DU TERROIR

FLORÈS - LES VIGNERONS DE FLORENSAC

à moins de 500m du départ

OENOPÔLE / MAISON DES VINS

FLORENSAC

+33 4 67 77 70 72

<https://www.facebook.com/caveflores.vin>

Labels : Oenorando® , Vignobles et Découvertes, Oenotour

EURL BEAUVIGNAC LES COSTIERES DE POMEROLS

à 4km du départ

VENTE DE VINS AU CAVEAU

POMEROLS

+33 4 67 77 89 94

<http://www.cave-pomerols.com>

Labels : Oenorando®