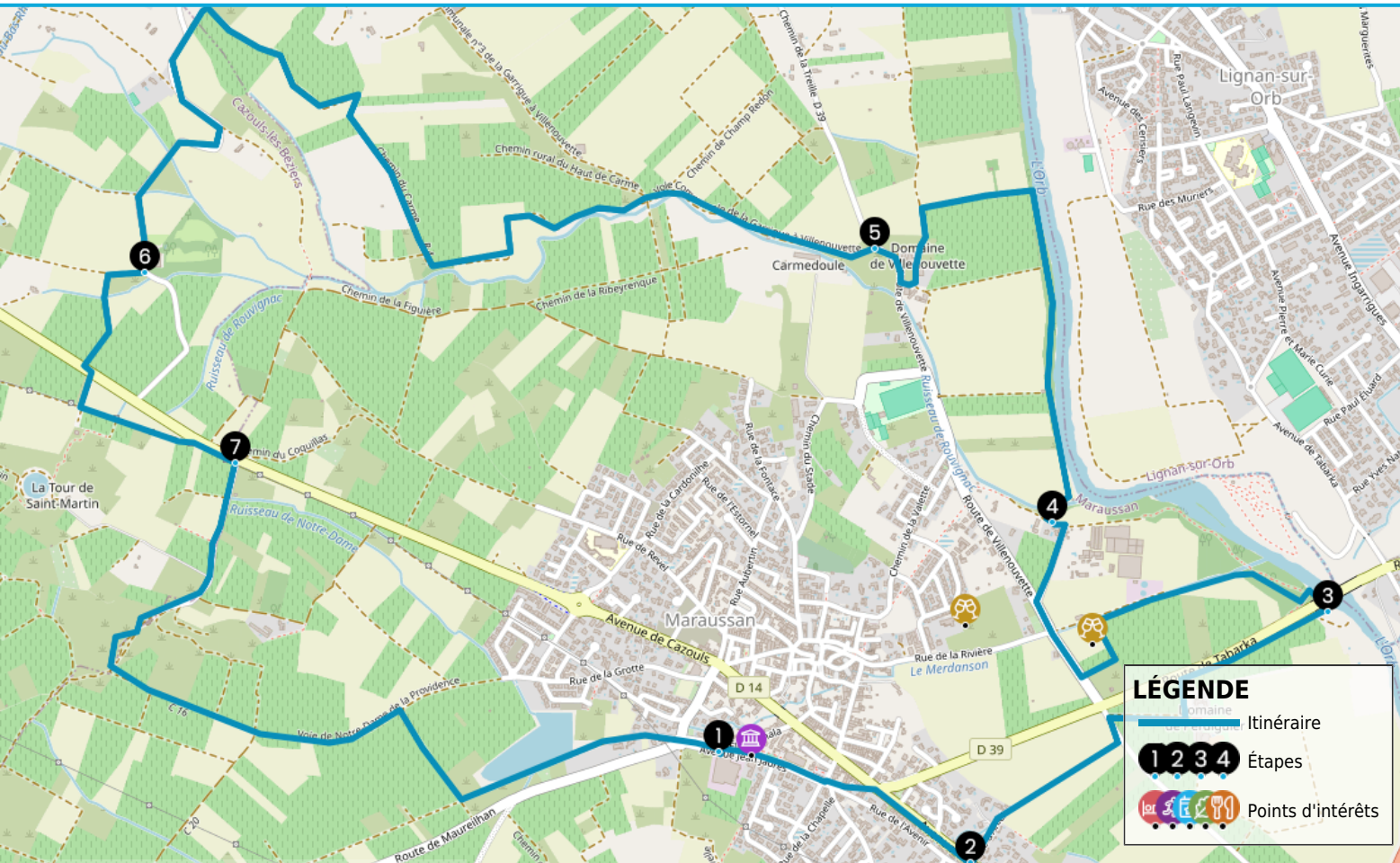


OENORANDO® SUR LES TRACES DES VIGNERONS LIBRES

https://www.herault-tourisme.com/fr/fiche/itineraires-touristiques/oenorando-sur-les-traces-des-vignerons-libres-maraussan_TFOITILAR034V521TH9/



INFOS PRATIQUES

- Pédestre
- MARAUSSAN
- Boucle
- 12km
- 3h
- ★★★☆☆ Facile
- + 115m
- 115m



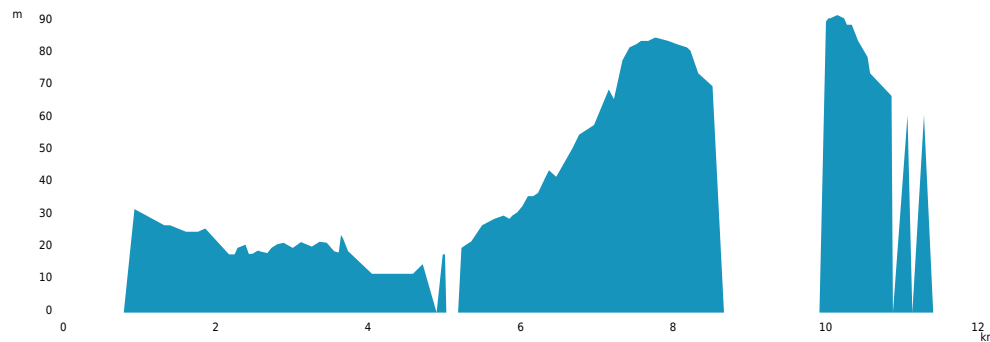
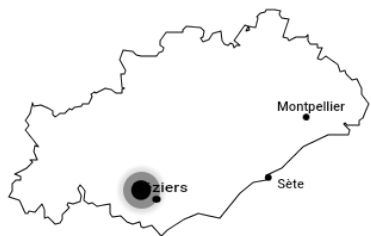
Balisage :



Labels :

LÉGENDE

- Itinéraire
- 1 2 3 4 Étapes
- Points d'intérêts



PROFIL DE DÉNIVELÉ



Partez sur les traces des Vignerons Libres de Maraussan et d'une histoire viticole riche avec, en 1901, la création de la première cave coopérative de France. Le cheminement vous mènera le long du château de Perdiguier et du fleuve Orb avant une immersion dans le vignoble offrant de superbes vues.

Les bonnes raisons de choisir cet itinéraire

Une plongée dans l'histoire de la coopération viticole.
La diversité des points de vues et ambiances.
Un cheminement au bord du fleuve Orb.

COMMENT VENIR ?



CAVE COOPÉRATIVE LES VIGNERONS LIBRES
235 Avenue Jean Jaurès
34370 MARAUSSAN



Accès :
Maraussan, à 8 km au nord-ouest de Béziers par les D 612 et D 14.

QUI CONTACTER ?



**Office de Tourisme la Domitienne /
Maison du Malpas**
Tel : +33 4 67 32 88 77



**OENORANDO® SUR LES TRACES DES
VIGNERONS LIBRES**
Site : www.tourismeendomitienne.com/

Nos conseils

Circuit non praticable en cas de crue de l'Orb
Prudence lors des traversées de routes, en particulier la D 14 et D 39
Respecter les propriétés privées entre les points 3 et 5.
Respecter le travail des vignerons, ne pas grappiller.
Rester sur les chemins balisés. Bien suivre le balisage.
Prévoir une réserve d'eau suffisante et se protéger du soleil, prévoir des chaussures de marche adaptées à la randonnée.
En période de chasse, rester vigilant et respecter les panneaux indiquant les chasses en cours : pour tous renseignements, contacter la FDC34 : 04 67 42 41 55, contact@fdc34.com, fdc34.com.

Les étapes du circuit



1 De Cave coopérative Les Vignerons Libres à Route départementale 14

Du parking de la cave coopérative des Vignerons Libres, traverser l'avenue Jean-Jaurès et descendre des escaliers. Partir à droite sur l'ancienne voie ferrée, dépasser la médiathèque et traverser la rue. Continuer tout droit et à la D 14, emprunter à droite le trottoir. Longer la D 14 sur environ 350 m.



2 De Route départementale 14 à Pont de Tabarka

Traverser la D 14 et poursuivre à gauche dans la rue de l'Aniel. Après les mai-sons, poursuivre sur le chemin agricole (panorama à droite sur la cathédrale Saint-Nazaire de Béziers). À la route, tourner à gauche puis à droite dans l'allée menant au château de Perdiguier. Face au château, virer à gauche et rejoindre une piste après la pinède. Partir à droite le long du parc du château (agroforesterie) et du vignoble.



3 De Pont de Tabarka à Rives de l'Orb

Tourner à gauche (bien suivre le balisage) et suivre un sentier surplombant le fleuve Orb afin de passer sous le pont de l'ancienne voie ferrée (structure métallique - passage glissant). Suivre le sentier qui serpente le long de la ripisylve sur 200 m. Virer à gauche le long d'un ruisseau, cheminer le long de vignes jusqu'à la route. Partir à droite (prudence). Marcher 250m et emprunter à droite la rue Chemin de la Barque. Au bout aller à gauche et avancer sur 50m.

4

De Rives de l'Orb à Chapelle de Novilis

Descendre dans un sentier contournant des parcelles agricoles et suivre le sentier (bien suivre le balisage) qui remonte le long de l'Orb sur environ 850 m (panorama sur le massif du Caroux et les Avant-Monts). Tourner à gauche dans le vignoble et, au bout, monter à gauche sur une piste. Partir en face jusqu'au niveau d'un domaine viticole (caveau Chapelle de Novilis). Tourner à droite et suivre à droite la D 39 sur 60 m.

5

De Chapelle de Novilis à Château de Rouvignac

Partir à gauche dans le chemin de la Garrigue. Faire environ 650 m et remonter jusqu'à un croisement (traversée de route). Partir en face sur le chemin d'accès au vignoble. La piste s'élève et offre un panorama sur les Avant-Monts et les villages de la vallée de l'Orb, Béziers et son centre-ville dans le dos. Après un mazet en ruine, rejoindre une route. Poursuivre en face sur la route. Après un virage, elle amorce une descente.

6

De Château de Rouvignac à Retour au départ par la chapelle Notre Dame et la voie romaine

Au niveau du château de Rouvignac, virer à droite sur un sentier. Au bout, longer le champ puis rejoindre une piste. Continuer jusqu'à une route. Marcher à gauche le long de la route sur 30 m puis traverser et emprunter la piste en face. Marcher 100 m, puis virer à gauche sur le sentier sous une ligne électrique. Longer à nouveau la route à droite sur 120 m.

7

Retour au départ par la chapelle Notre Dame et la voie romaine

Monter la route à droite en ignorant les départs de pistes. Passer devant la chapelle de N.-D.-de-la-Providence puis descendre le long de la voie romaine (traces du passage de charrettes). Prendre à gauche la piste et, au carrefour, poursuivre en face. Marcher environ 400 m, puis tourner à droite pour rejoindre une voie verte. Continuer à gauche en direction de Maraussan. Au rond-point, suivre en face le cheminement piéton, puis remonter à droite par les escaliers vers la cave coopérative.

SUR VOTRE CHEMIN...



VINS & PRODUITS DU TERROIR

LES TERRES D'ARMELLE

à 0.9km du départ
VENTE DE VINS AU CAVEAU
MARAUSSAN
+33 6 08 89 98 49
<http://www.lesterresdarmelle.fr/>
Labels : Vignobles et Découvertes

CHATEAU DE PERDIGUIER

à 1km du départ
VENTE DE VINS AU CAVEAU
MARAUSSAN
+33 4 67 90 37 44
<http://www.domaineperdiguier.com>
Labels : Vignobles et Découvertes

CHÂTEAU DE RAISSAC

à 3.5km du départ
VENTE DE VINS AU CAVEAU
BEZIERS
+33 4 67 28 15 61
<https://www.facebook.com/chateauraisac/>
Labels : Vignobles et Découvertes



PATRIMOINE CULTUREL

CAVE COOPÉRATIVE HISTORIQUE DE MARAUSSAN

à moins de 500m du départ
BÂTIMENTS CIVILS
MARAUSSAN
+33 4 67 93 89 21
<https://www.vignerons-enserune.fr/>

MUSEE DE LA FAIENCE DU CHATEAU DE RAISSAC

à 3.5km du départ
**MUSÉES, CENTRES D'INTERPRÉTATION
ET COLLECTIONS**
BEZIERS
+33 6 11 27 05 61
<http://www.raissac.com/FR/Ceramique-Musee-1.php>