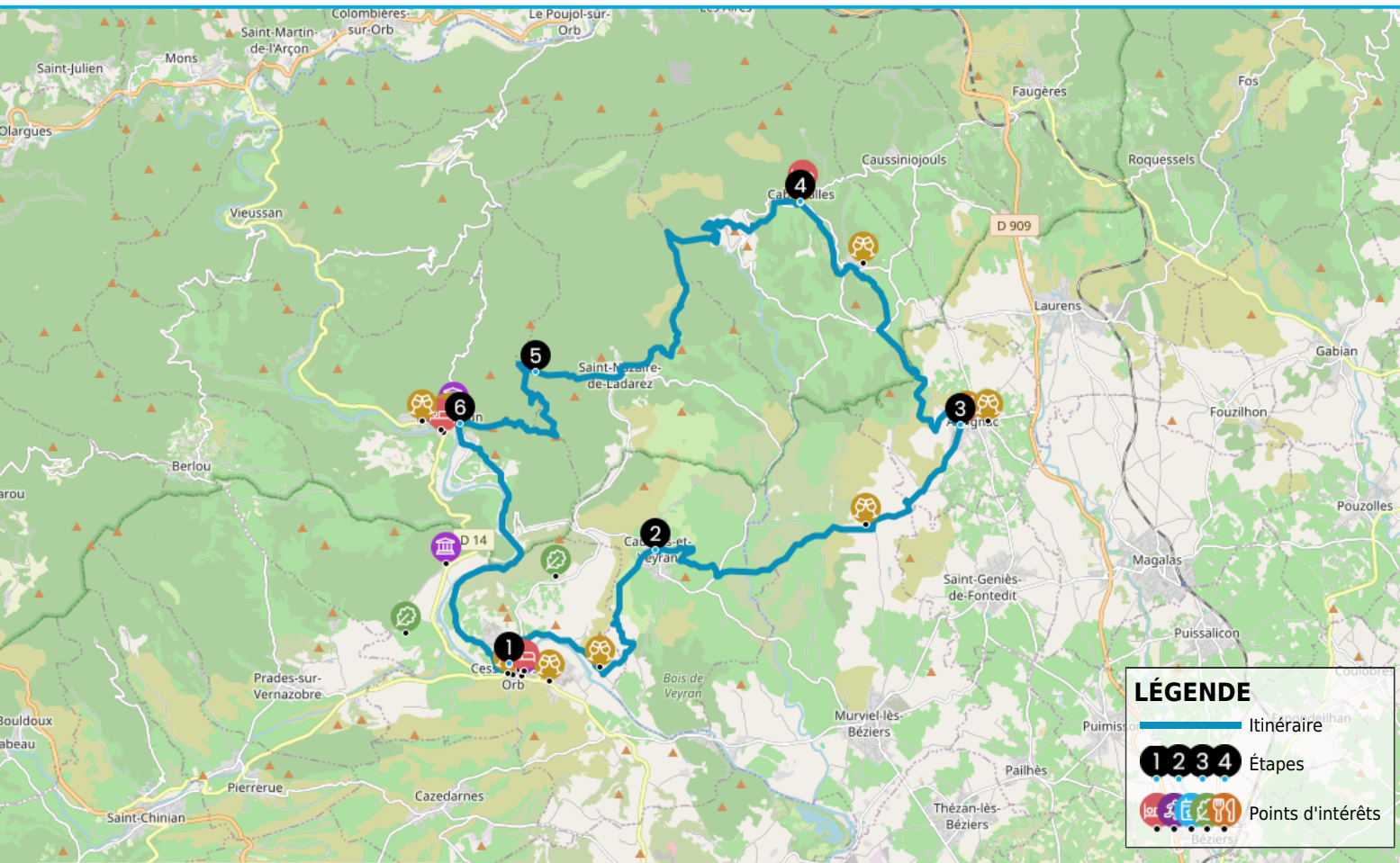


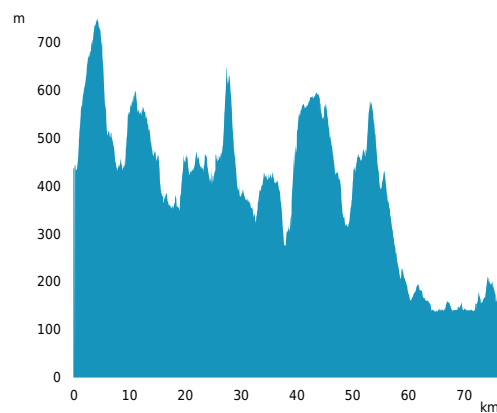
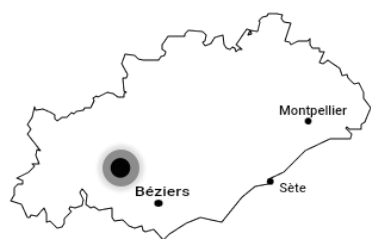
TOUR DU SAINT-CHINIAN AU FAUGÈRES - GR® DE PAYS MINERVOIS, SAINT-CHINIAN, FAUGÈRES

https://www.herault-tourisme.com/fr/fiche/itineraires-touristiques/tour-du-saint-chinian-au-faugeres-gr-de-pays-minervois-saint-chinian-faugeres-cessenon-sur-orb_TFOITILAR034V5242FA/



INFOS PRATIQUES

- Pédestre
- CESSENON-SUR-ORB
- Boucle
- 50km
- En itinérance
- Moyen
- + 1450m
- 1450m



SURICATE
TOUS SENTINELLE DES SPORTS DE NATURE
RÉPUBLIQUE FRANÇAISE

SIGNALER UN PROBLÈME
sentinelles.sportsdenature.fr



COMMENT VENIR ?



PARKING PIBOULADE
rue de l'Abattoir
34460 CESSENON-SUR-ORB



Accès :
Cessenon-sur-Orb, à 23 km au nord-ouest
de Béziers par les D 19, D 36 et D 14

QUI CONTACTER ?



**Office de Tourisme du Canal du Midi
au Saint-Chinian**
Tel : +33 4 67 37 85 29



**TOUR DU SAINT-CHINIAN AU
FAUGÈRES - GR® DE PAYS
MINERVOIS, SAINT-CHINIAN,
FAUGÈRES**
Site : www.tourismecanaldumidi.fr/

Au départ de villages accessibles en bus, le nouveau GR® de Pays Tours en Minervois Saint-Chinian Faugères est constitué de 5 boucles de 2 à 3 jours au cœur des appellations Minervois, Saint-Chinian et Faugères. Découvrez vignobles, paysages et patrimoines autrement, en mode slow !

Le Tour du Saint-Chinian au Faugères est un bel itinéraire de 50 km au travers des appellations Saint-Chinian et Faugères. Plus sportif que les autres tours du GR® de Pays en raison d'un dénivelé plus important, il vous conduira à la découverte de l'Orb.

Les bonnes raisons de choisir cet itinéraire

Une boucle de randonnée itinérante accessible à tout marcheur régulier, réalisable sur un long week-end.
La découverte de Roquebrun et de la vallée de l'Orb
De multiples ambiances: villages médiévaux, vignobles en courbes de niveau, montagne méditerranéenne...

Nos conseils

Suggestion d'étapes 'coup de coeur':

- 1er jour: de Cessenon-sur-Orb à Autignac (15 km)
- 2ème jour: de Autignac à Saint-Nazaire-de-Ladarez (17,5 km)
- 3ème jour: de Saint-Nazaire-de-Ladarez à Cessenon-sur-Orb (17 km)

Autres suggestions:

- en 2,5 jours: Cessenon - La Liquière (20.3 km) / La Liquière - Roquebrun (20.7 km) / Roquebrun - Cessenon (8.5 km)
- en 2 jours: Cessenon - Cabrerolles (22.5 km) / Cabrerolles - Cessenon (27 km)

GR® et GR® de Pays sont des marques déposées par la FFRandonnée, elles désignent les itinéraires identifiés sous le nom de «GR®», balisés de marques blanc-rouge ; et sous le nom de «GR® de Pays», balisés de marques jaune-rouge. Ces itinéraires sont des créations de la FFRandonnée. Leur reproduction non autorisée, ainsi que des marques GR® et GR® de Pays constituent une contrefaçon passible de poursuites.

Retrouvez tous les GR® sur mongr.fr

Les étapes du circuit



De Cessenon à Causse-et-Veyran

Bienvenue dans la magnifique vallée de l'Orb ! Prenez le temps de profiter de la plage de l'Orb, et de franchir le pont suspendu pour déambuler dans le dédale de petites ruelles et grimper jusqu'à la tour qui culmine au sommet du village: un panorama s'offre à vous sur la vallée et au Nord le Caroux : majestueux ! Besoin d'infos : une visite au Point I mobile Chez Clo et vous saurez tout sur tout... En chemin vers Causse-et-Veyran, vous alternerez entre vignes, forêts de chênes verts, pins et Eucalyptus : nature, douceur de vivre et authenticité se conjuguent à merveille.

2**De Causse-et-Veyran à Autignac**

Blotti au Nord de l'enceinte fortifiée, Causse-et-Veyran forme une demi-lune qui embrasse la chapelle castrale formant ainsi un vrai bloc. Depuis deux siècles, la forge de Causses et Veyran, rue des FORGES est restée en l'état : Venez la découvrir... les outils du forgeron se mettent en scène pour faire revivre le passé et transmettre aux générations actuelles le savoir des années passées (contact +33 6 82 65 72 11). Jusqu'à Autignac, vous apprécierez le chemin vallonné à travers vignes. Avant d'arriver sur Autignac, ne manquez pas de faire une halte au Château de Coujan, cinq générations de vigneron ont su faire de ce domaine un lieu authentique désormais tourné vers la culture biologique et la diversification des produits (contact +33 4 67 37 80 00).

3**De Autignac à Cabrerolles**

Le village d'Autignac vous accueillera pour une halte avec ses places ombragées et ses domaines en son cœur. Pour rejoindre Cabrerolles, vous passerez non loin du hameau de Lenthéric puis celui de la Liquière. L'ascension vers le lieu-dit La Liquière est la mise en bouche parfaite pour la suite de l'itinéraire. Sur le chemin, les vignes plantées en courbes de niveau créent de superbes paysages. Ces courbes de niveau ont un rôle écologique essentiel : ce procédé permet de retenir la terre et évite les ravinements. Il facilite également le travail du vigneron : chaque rang entre les rangées est plat. Au hameau de la Liquière, le domaine du même nom a aménagé un caveau de dégustation dans une ancienne cave qui fait aussi office de lieu d'exposition de peintures ou de photographies pendant la période estivale; l'occasion d'allier l'univers des vins du château et le travail d'un artiste (contact +33 4 67 90 29 20)

4**De Cabrerolles à Saint-Nazaire-de-Ladarez et l'Ermitage Saint-Etienne**

Au bord du plateau rocheux, se dresse un ensemble féodal qui surplombe le village de Cabrerolles dont la chapelle Notre Dame de la Roque veille encore sur ses habitants... L'origine du nom du village vient de Cabraïrole (le lieu des chèvres), dérivé du latin cabra et du suffixe -olis. La commune de Cabrerolles se compose de cinq hameaux : La Liquière, Lenthéric, Aigues-Vives, La Borie Nouvelle et Cabrerolles. A travers une montagne vivante et préservée, passé le hameau de Aigues-Vives, deux ascensions s'effectueront dans l'effort pour parvenir à Saint Nazaire de Ladarez puis enfin à l'Ermitage Saint-Étienne.

5**De Saint-Nazaire-de-Ladarez et l'Ermitage Saint-Etienne à Roquebrun, le Petit Nice de l'Hérault**

La position de l'Ermitage Saint-Etienne est éminemment stratégique. Au bout du chemin, en haut de la colline, l'Ermitage Saint-Étienne est posé comme une halte avant l'infini, offrant un panorama grandiose où le regard se perd à l'envie. Il domine la plaine de l'Orb jusqu'à la mer qui brille à l'horizon. Saint-Étienne est le premier martyr de la chrétienté. Il est connu pour accomplir des prodiges parmi le peuple. En Orient comme en Occident, Étienne prend une grande place pour les premières communautés chrétiennes. De l'Ermitage, le chemin vers la vallée de l'Orb pour rejoindre Roquebrun.

6**Roquebrun, le Petit Nice de l'Hérault**

Roquebrun, le Petit Nice de l'Hérault, est traversé par l'Orb, que vous suivrez ensuite pour aboutir sur la plage de Cessenon. Notez la superbe vue sur le village : pause photo obligée face au versant classé et au majestueux pont sur l'Orb ! Vous apercevrez ainsi la tour en-dessous de laquelle le village est niché. Cette tour est l'unique vestige d'un château carolingien du Xe siècle. Elle se trouve aujourd'hui au cœur d'un jardin méditerranéen, qui a pu se développer grâce au micro climat exceptionnel qui y sévit toute l'année et qui permet aussi aux mimosas d'abonder, colorant la région de jaune chaque fin d'hiver.

SUR VOTRE CHEMIN...



SERVICES UTILES

L ENFANT TERRIBLE
à 40km du départ
ROQUEBRUN
+33 9 70 97 66 46
L'ENFANT TERRIBLE



VINS & PRODUITS DU TERROIR

DOMAINE LA BOSQUE
à moins de 500m du départ
VENTE DES PRODUITS DE L'EXPLOITATION
CESSENON-SUR-ORB
+33 4 67 38 61 55
<https://www.domainelabosque.fr/>
Labels : Vignobles et Découvertes

LES VIGNERONS DE CESSENON
à 1km du départ
VENTE DE VINS AU CAVEAU
CESSENON-SUR-ORB
+33 4 67 89 39 17
<http://www.vignerons-cessenon.com>
Labels : Vignobles et Découvertes

CHÂTEAU VIRANEL
à 3km du départ
VENTE DE VINS AU CAVEAU
CESSENON-SUR-ORB
04 67 89 60 59
<https://www.viranel.fr>
Labels : Vignobles et Découvertes

CHATEAU COUJAN
à 13km du départ
VENTE DE VINS AU CAVEAU
MURVIEL-LES-BEZIERS
+33 4 67 37 80 00
<https://chateau-coujan.com/>
Labels : Vignobles et Découvertes

DOMAINE PRES LASSES
à 17km du départ
VENTE DE VINS AU CAVEAU
AUTIGNAC
+33 7 70 87 14 93
<https://www.pres-lasses.com>
Labels : Vignobles et Découvertes

L'ATELIER DU BOUILLEUR
à 17.5km du départ
ARTISANAT GOURMAND
AUTIGNAC
<https://www.atelier-du-bouilleur.fr>
Labels : Vignobles et Découvertes

CHATEAU DE LA LIQUIERE
à 23km du départ
VENTE DE VINS AU CAVEAU
CABREROLLES
+33 4 67 90 29 20
<http://www.chateaulaliquiere.com>
Labels : Vignobles et Découvertes

DOMAINE DU METEORE
à 25.5km du départ
VENTE DE VINS AU CAVEAU
CABREROLLES
+33 4 67 90 21 12
<https://domainedumeteore.fr/>
Labels : Vignobles et Découvertes

DOMAINE DU VIEUX CHAI
à 43km du départ
VENTE DE VINS AU CAVEAU
ROQUEBRUN
+33 6 88 45 03 63
<http://www.vieuxchai.com/>
Labels : Vignobles et Découvertes, Oenotour

LES VINS DE ROQUEBRUN
à 43.5km du départ
VENTE DE VINS AU CAVEAU
ROQUEBRUN
+33 4 67 89 64 35
<https://www.cave-roquebrun.fr/>
Labels : Vignobles et Découvertes, Oenotour



PATRIMOINE CULTUREL

LE DONJON
à 0.5km du départ
CHÂTEAUX ET SITES DE DÉFENSE
CESSENON-SUR-ORB
+33 4 67 37 85 29

EGLISE SAINT-PIERRE SAINT-PAUL
à 0.6km du départ
SITES RELIGIEUX
CESSENON-SUR-ORB
+33 4 67 37 85 29

JARDIN MEDITERRANEEN DE ROQUEBRUN
à 40km du départ
JARDINS, PARCS ET ARBORETUMS
ROQUEBRUN
+33 4 67 89 55 29
<http://www.jardin-mediterraneen.fr>
Labels : Oenotour

STATUE DE LA LIBERTÉ DE LUGNÉ
à 48km du départ
MUSÉES, CENTRES D'INTERPRÉTATION ET COLLECTIONS
COLOMBIERES-SUR-ORB
+33 4 67 37 85 29



PATRIMOINE NATUREL

Réserve naturelle régionale DE COUMIAC
à 4km du départ
MASSIFS ET MONTAGNES
CESSENON-SUR-ORB
+33 4 67 37 85 29

PLAGE DE ROQUEBRUN
à 43km du départ
FLEUVES ET RIVIÈRES
ROQUEBRUN
+33 4 67 89 64 54

FORET DES EUCALYPTUS
à 49.5km du départ
BOIS ET FORÊTS
CESSENON-SUR-ORB
+33 4 67 37 85 29
<http://www.tourismecanalumidi.fr>



CAMPINGS

CAMPING LA PLAGE DE L'ORB
à moins de 500m du départ
CAMPING
CESSENON-SUR-ORB
+33 4 67 89 53 29
<http://www.laplagedelorb.com>
Labels : Accueil Vélo

CAMPING LE NICE CAMPOTEL DE L'ORB
à 43km du départ
CAMPING
ROQUEBRUN
+33 4 67 89 61 99
<http://www.camping-lenice.com>

MEUBLÉS & CHAMBRES D'HÔTES

LA BONNE MAISON
à 0.5km du départ
CHAMBRES D'HÔTES
CESSENON-SUR-ORB
+33 6 31 65 14 54

L'ÉCRIN DE L'ORB
à 0.5km du départ
CHAMBRES D'HÔTES
CESSENON-SUR-ORB
+33 6 03 15 22 44
<http://www.lecrindelorb.com>
Labels : Accueil Vélo

LA COQUILLADE - CHAMBRE LA ZEN
à 17km du départ
CHAMBRES D'HÔTES
AUTIGNAC
+33 6 14 62 34 20
<https://www.gitelacoquillade.com>

LA COQUILLADE- CHAMBRE LA LUNE DE MIEL
à 17km du départ
CHAMBRES D'HÔTES
AUTIGNAC
+33 6 14 62 34 20
<https://www.gitelacoquillade.com>



GÎTES D'ÉTAPE & GÎTES DE SÉJOUR

ESTAPA
à moins de 500m du départ
GÎTE D'ÉTAPE
CESSENON-SUR-ORB
+33 6 18 55 26 68
<http://www.estapa.fr>

RELAIS DÉPARTEMENTAL DE CABREROLLES
à 25.5km du départ
GÎTE D'ÉTAPE
CABREROLLES
+33 7 78 74 45 68

VILLAGES DE VACANCES

CAMPOTEL DE L'ORB
à 43km du départ
ROQUEBRUN
+33 4 67 89 61 99
<http://www.camping-lenice.com>