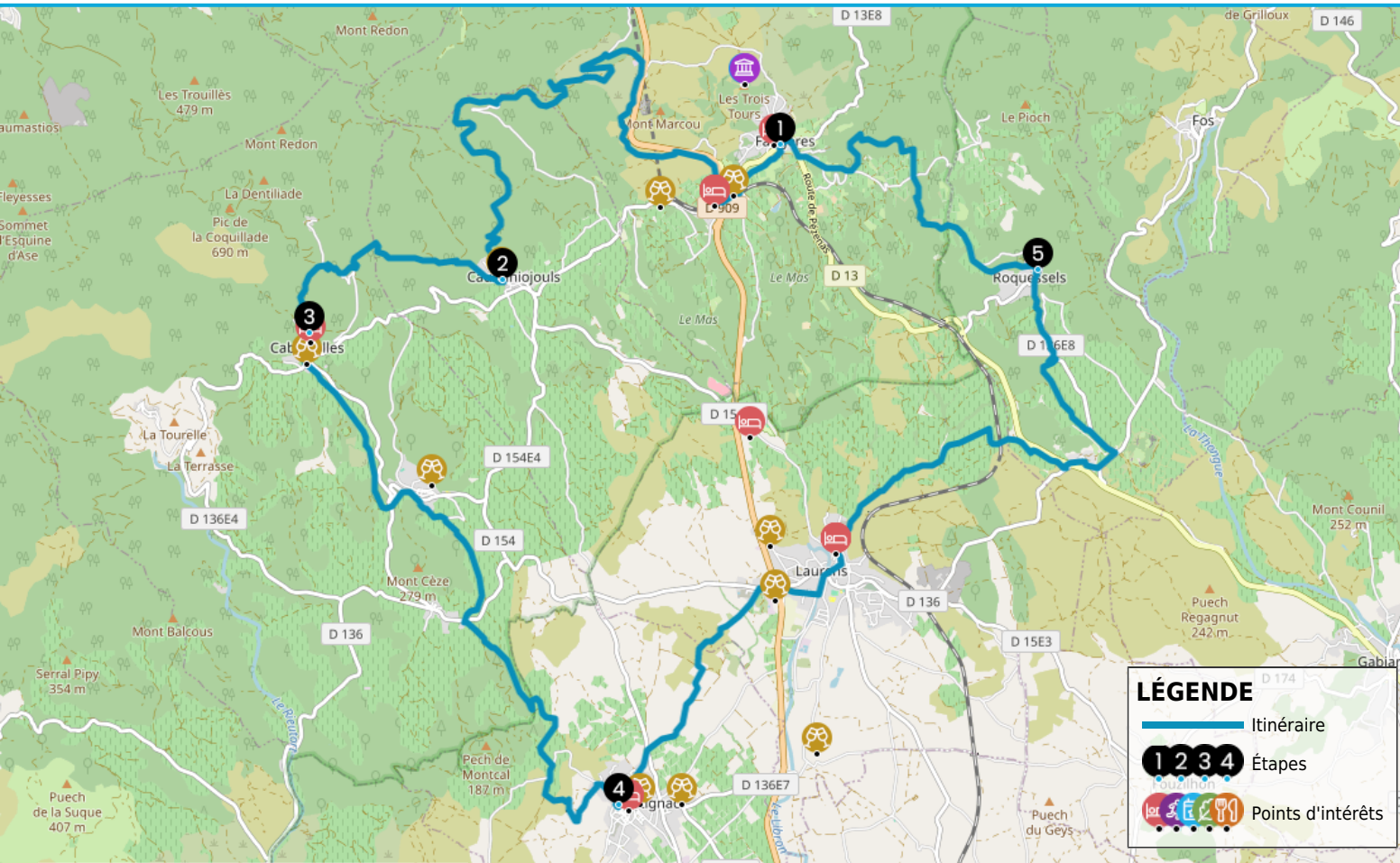


RANDONNÉE TOUR EN FAUGERES - GR® DE PAYS MINERVOIS, SAINT-CHINIAN, FAUGÈRES

https://www.herault-tourisme.com/fr/fiche/itineraires-touristiques/randonnee-tour-en-faugeres-gr-de-pays-minervois-saint-chinian-faugeres-faugeres_TFOITILAR034V5242QN/



INFOS PRATIQUES

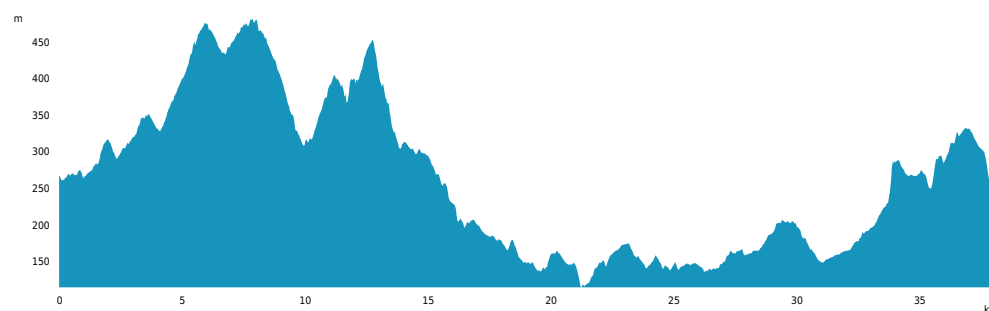
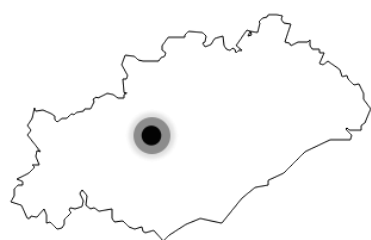
- Pédestre
- FAUGERES
- Boucle
- 37km
- En itinérance
- ★★★☆☆ Facile
- + 1060m
- 1060m

Balisage :

Labels :

LÉGENDE

- Itinéraire
- Étapes
- Points d'intérêts



PROFIL DE DÉNIVELÉ

SURICATE
TOUS SENTINELLE DES SPORTS DE NATURE
RÉPUBLIQUE FRANÇAISE

SIGNALER UN PROBLÈME
sentinelles.sportsdenature.fr



ATTENTION - TRAVAUX (information octobre 2023)

Un itinéraire bis est mise en place du " Camp Boutat" jusqu'au cimetière de Cabrerolles via la Passa Meridia / Grande Traversée de l'Hérault. Suivez la signalétique de déviation

Au départ de villages accessibles en bus, le nouveau GR® de Pays Tours en Minervois Saint-Chinian Faugères est constitué de 5 boucles de 2 à 3 jours au cœur des appellations Minervois, Saint-Chinian et Faugères. Découvrez vignobles, paysages et patrimoines autrement, en mode slow !

Sur le Tour en Faugères, entre collines et puechs, la vigne de l'appellation Faugères est omniprésente et délivre aux randonneurs des odeurs de thym, romarin et de lavande qu'ils pourront retrouver lors des dégustations chez les vigneron. De villages en châteaux, la surprise est à chaque fois au rendez-vous...

COMMENT VENIR ?

📍 PARKING SALLE DES FÊTES PALAIS DE BACCHUS
Route de Picennes
34600 FAUGÈRES

🚗 Accès :
Faugères, à 28 km au nord de Béziers par la D 909

QUI CONTACTER ?

📞 Office de Tourisme Les Avants Monts
Tel : +33 4 67 36 67 13

🌐 RANDONNÉE TOUR EN FAUGÈRES - GR® DE PAYS MINERVOIS, SAINT-CHINIAN, FAUGÈRES
Site : www.lherault-tourisme.com/fr/fiches/itineraires-touristiques/randonnee-tour-en-faugeres-gr-de-pays-minervois-saint-chinian-faugeres-faugeres_TFOITL8034V52420N/

Les bonnes raisons de choisir cet itinéraire

Une boucle de randonnée itinérante accessible à tous, réalisable sur un long week-end.

Les villages de charme et leurs châteaux

La découverte en profondeur des terroirs de schistes de l'AOC Faugères

Nos conseils

Suggestion d'étapes 'coup de coeur':

- 1er jour: de Faugères à Cabrerolles (13.5 km)
- 2ème jour: de Cabrerolles à Laurens (9.7 km)
- 3ème jour: de Laurens à Faugères (11.6 km)

Autres suggestions:

- en 2 jours: Faugères - Autignac (21.6 km) / Autignac - Faugères (15.6 km)
- en 2 jours: Faugères - La Liquière (15.9 km) / La Liquière - Faugères (21.3 km)

GR® et GR® de Pays sont des marques déposées par la FFRandonnée, elles désignent les itinéraires identifiés sous le nom de «GR®», balisés de marques blanc-rouge ; et sous le nom de «GR® de Pays», balisés de marques jaune-rouge. Ces itinéraires sont des créations de la FFRandonnée. Leur reproduction non autorisée, ainsi que des marques GR® et GR® de Pays constituent une contrefaçon passible de poursuites.

Retrouvez tous les GR® sur mongr.fr

Les étapes du circuit

1

De Faugères à Caussiniojols

A Faugères, les plus courageux feront un petit tour là-haut sur la colline avant de commencer le Tour en Faugères. Le site des Trois Tours (3 moulins à vent, dont un toujours armé de ses ailes, qui se dressent face à la plaine) invite à la contemplation. Sur ce site se concentrent de nombreux ouvrages en pierres sèches, que l'on retrouvera régulièrement lors de la randonnée. Ils se fondent à présent dans le décor mais rappellent à la fois le savoir-faire et la ténacité des mains qui les ont érigées. Cette technique sans mortiers ni liant permettait aux bergers et cultivateurs, bien avant notre ère, de construire des murs de soutènement, calades et carabelles, ces cabanes qui leur servaient d'abris. L'association des Pierres sèches vous propose de passer de la découverte à la pratique tous les mardis de toute l'année (informations: 06 16 60 81 76). De Faugères, le cheminement prend de la hauteur avant de plonger sur Caussiniojols.

2

De Caussiniojols à Cabrerolles

Des hauteurs du village de Caussiniojols, on admire la vue sur le château puis on plonge dans son cœur moyenâgeux : on ne peut que se laisser séduire par la quiétude des lieux, ses ruelles et jardins fleuris, ses porches... Un village plein de poésie, comme son nom tiré de Caucenogili qui signifie Le Causse dans les Nuages. Le Château de Caussiniojols abrite aujourd'hui le domaine Château Chenaie qui vous accueille dans son caveau situé dans les anciennes caves, où vous pourrez découvrir la gamme des vins et des huiles d'olives du domaine, le chai à barriques et les outils viticoles et vinicoles que nos ancêtres utilisaient (contact : 06 23 77 11 94). Après Caussiniojols, on reprend un peu de hauteur pour profiter de la vue plongeante sur Cabrerolles.

3

De Cabrerolles à Autignac

Au bord du plateau rocheux, se dresse un ensemble féodal qui surplombe le village de Cabrerolles : la chapelle castrale Notre Dame de la Roque veille encore sur les habitants... L'origine du nom du village vient de Cabraïrole (le lieu des chèvres), dérivé du latin cabra et du suffixe -olis. La commune de Cabrerolles se compose de cinq hameaux : La Liquière, Lenthéric, Aigues-Vives, La Borie Nouvelle et Cabrerolles. En chemin vers Autignac, impossible de ne pas remarquer le vignoble en courbes de niveaux, ordonné de manière à faciliter le travail de la vigne et offrant aujourd'hui des paysages sublimes. On y trouve même une vigne qui pousse sur un cratère formé par une météorite il y a 10000 ans: le Domaine des Météores ! L'occasion de déguster un vin avec de la poussière d'étoiles... (contact : 04 67 90 21 12)

4

De Autignac à Roquessels

De nombreux châteaux ponctuent le paysage des communes des Avant-Monts. C'est le cas du Château Lavit à Autignac, qui présente la particularité d'être édifié au cœur même du village. Il fait partie des châteaux vigneronniers témoins de la richesse qu'a connue la viticulture entre le milieu du XIXe siècle et le début de XXe siècle. Envie d'une étape grand confort ? Le château abrite aujourd'hui des chambres d'hôtes haut de gamme et un spa dans la cave historiquement rattachée à la bâtisse principale. Autre bon plan à Autignac, l'Atelier du Bouilleur où l'on distille la Fine de Faugères à l'aide d'un alambic charentais, dit "à repasse" pour n'en extraire que le meilleur. Ses notes fruitées, salines et ses arômes de feuille de tabac, sa douceur et sa longueur en bouche la rendent unique. Après avoir traversé Laurens et admiré son château qui abrite la mairie, on reprend de la hauteur autour de Castelsec pour photographier le Roc du Cayla, au milieu des vignes.

5

Roquessels

Roquessels, petit village perdu dans un océan de vignes pourtant si proche de la mer méditerranéenne, nous émerveille avec les vestiges de son château féodal et ses ruelles escarpées. De ses hauteurs, le point de vue est remarquable, du Mont de la Gardiole et des villes côtières de Sète à Agde jusqu'aux Pyrénées et au Pic du Canigou. Le retour à Faugères se fera tranquillement en parcourant le terroir de schiste. Cette roche feuilletée et fissurée draine l'eau à faible profondeur et retient la chaleur de la journée : c'est l'un des secrets de l'AOC Faugères.

SUR VOTRE CHEMIN...



OFFICES DE TOURISME

OFFICE DE TOURISME LES AVANT-MONTS - BIT FAUGERES

à 0.9km du départ
FAUGERES
+33 6 45 73 49 82
<https://tourisme-avant-monts.fr/>



VINS & PRODUITS DU TERROIR

CAVEAU VILAVIGNE FAUGÈRES

à 0.9km du départ
VENTE DE VINS AU CAVEAU
FAUGERES
+33 4 67 95 35 39
<http://www.les-crus-faugeres.fr>
Labels : Vignobles et Découvertes, Oenotour

DOMAINE DE CEBENE

à 1.5km du départ
VENTE DE VINS AU CAVEAU
FAUGERES
+33 6 74 96 42 67
<http://www.cebene.fr>
Labels : Vignobles et Découvertes

CHATEAU CHENAIE

à 9.5km du départ
VENTE DE VINS AU CAVEAU
CAUSSINIOJOLS
+33 4 67 95 48 10
<http://www.chateau-chenaie-vins.fr/>
Labels : Vignobles et Découvertes

DOMAINE DU METEORE

à 13.5km du départ
VENTE DE VINS AU CAVEAU
CABREROLLES
+33 4 67 90 21 12
<https://domainedumeteore.fr/>
Labels : Vignobles et Découvertes

CHATEAU DE LA LIQUIERE

à 16.5km du départ
VENTE DE VINS AU CAVEAU
CABREROLLES
+33 4 67 90 29 20
<http://www.chateauliquiere.com>
Labels : Vignobles et Découvertes

DOMAINE PRES LASSES

à 21.5km du départ
VENTE DE VINS AU CAVEAU
AUTIGNAC
+33 7 70 87 14 93
<https://www.pres-lasses.com>
Labels : Vignobles et Découvertes

L'ATELIER DU BOUILLEUR

à 22km du départ
ARTISANAT GOURMAND
AUTIGNAC
<https://www.atelier-du-bouilleur.fr>
Labels : Vignobles et Découvertes

CHATEAU GREZAN - FAMILLE CROS PUJOL

à 25.5km du départ
VENTE DE VINS AU CAVEAU
LAURENS
+33 4 67 90 27 46
<http://www.grezan.fr>
Labels : Vignobles et Découvertes

L'OUSTAL DES SCHISTES

à 25.5km du départ
VENTE DE VINS AU CAVEAU
LAURENS
+33 4 67 90 25 58
<https://loustaldesschistes.com>
Labels : Vignobles et Découvertes, Oenotour

ABBAYE SYLVA PLANA

à 26km du départ
VENTE DE VINS AU CAVEAU
LAURENS
+33 4 67 24 91 67
<http://www.vignoblesbouchard.com>
Labels : Vignobles et Découvertes



PATRIMOINE CULTUREL

LES MOULINS DE FAUGERES

à 0.9km du départ
MOULIN
FAUGERES
+33 6 45 73 49 82
<https://tourisme-avant-monts.fr/>
Labels : Oenotour



CAMPINGS

CAMPING L'OLIVERAIE

à 28km du départ
CAMPING
LAURENS
+33 4 67 90 24 36
<http://www.oliveraie.com>



MEUBLÉS & CHAMBRES D'HÔTES

CHAMBRE D'HÔTES "LA FORGEROLE"

à moins de 500m du départ
CHAMBRES D'HÔTES
FAUGERES
+33 6 32 52 70 39
<http://laforgerole.e-monsite.com>

L'OUSTALOISE - CHAMBRE RIQUET

à 1km du départ
CHAMBRES D'HÔTES
FAUGERES
+33 7 64 08 05 33
<https://www.loustaloise.fr>

L'OUSTALOISE - CHAMBRE JAURÈS

à 1km du départ
CHAMBRES D'HÔTES
FAUGERES
+33 7 64 08 05 33
<https://www.loustaloise.fr>

L'OUSTALOISE - CHAMBRE MOLIÈRE

à 1km du départ
CHAMBRES D'HÔTES
FAUGERES
+33 7 64 08 05 33
<https://www.loustaloise.fr>

L'OUSTALOISE - CHAMBRE BRASSENS

à 1km du départ
CHAMBRES D'HÔTES
FAUGERES
+33 7 64 08 05 33
<https://www.loustaloise.fr>

LA COQUILLADE- CHAMBRE LA LUNE DE MIEL

à 21.5km du départ
CHAMBRES D'HÔTES
AUTIGNAC
+33 6 14 62 34 20
<https://www.gitelacoquillade.com>

LA COQUILLADE - CHAMBRE LA ZEN

à 21.5km du départ
CHAMBRES D'HÔTES
AUTIGNAC
+33 6 14 62 34 20
<https://www.gitelacoquillade.com>

ABBAYE SYLVA PLANA "CHAMBRE LES MOINES"

à 26.5km du départ
CHAMBRES D'HÔTES
LAURENS
+33 4 67 93 43 55

ABBAYE SYLVA PLANA "CHAMBRE LES NOVICES"

à 26.5km du départ
CHAMBRES D'HÔTES
LAURENS
+33 4 67 93 43 55

ABBAYE SYLVA PLANA "MINI SUITE LE SONGE DE L'ABBÉ"

à 26.5km du départ
CHAMBRES D'HÔTES
LAURENS
+33 4 67 93 43 55

ABBAYE SYLVA PLANA "SUITE LA PART DU DIABLE"

à 26.5km du départ
CHAMBRES D'HÔTES
LAURENS
+33 4 67 93 43 55

ABBAYE SYLVA PLANA "CHAMBRE LA CLOSERAIE"

à 26.5km du départ
CHAMBRES D'HÔTES
LAURENS
+33 4 67 93 43 55



GÎTES D'ÉTAPE & GÎTES DE SÉJOUR

RELAIS DÉPARTEMENTAL DE CABREROLLES

à 13km du départ
GÎTE D'ÉTAPE
CABREROLLES
+33 7 78 74 45 68