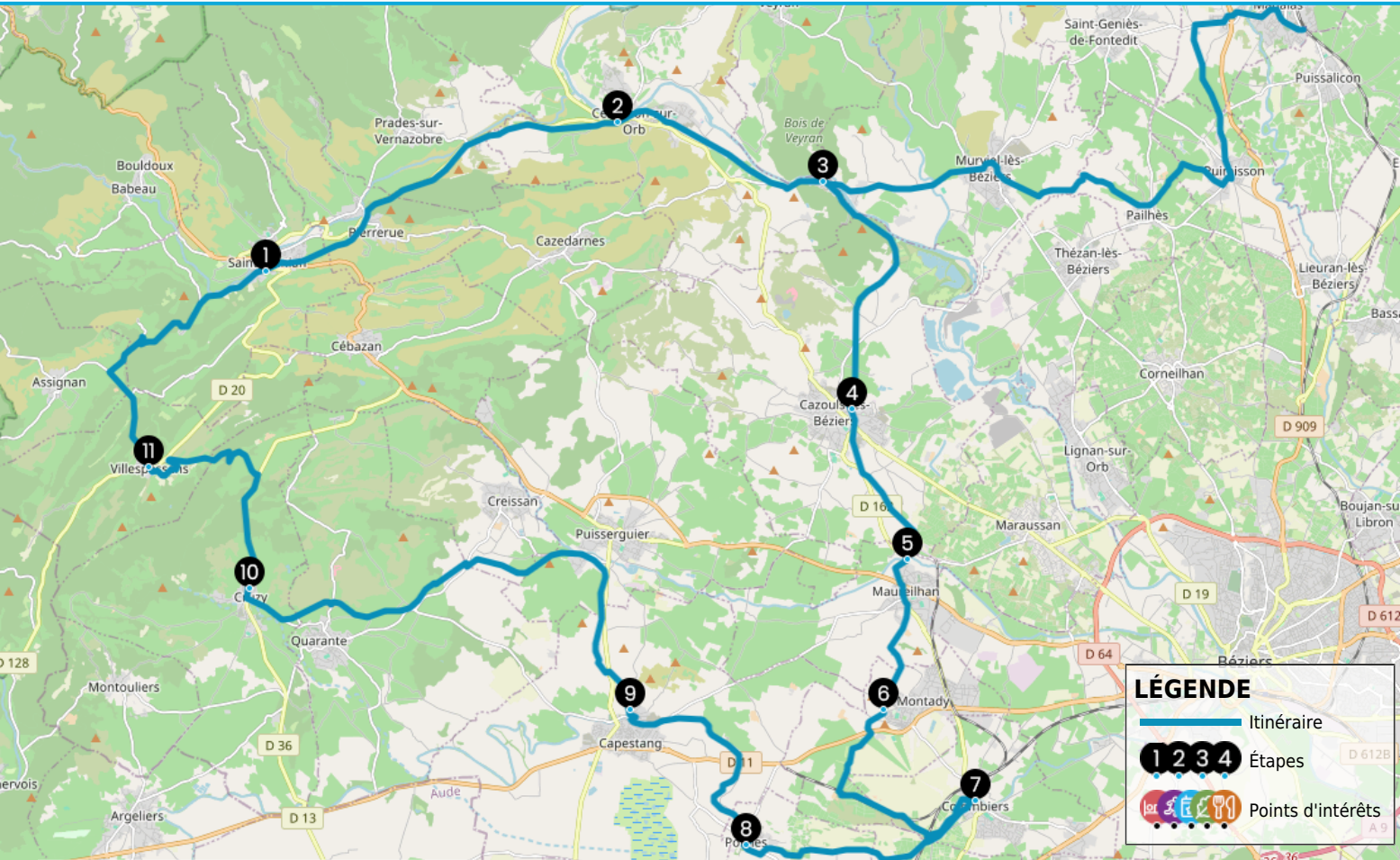


OENOVELO 1 - DE SAINT-CHINIAN AU CANAL DU MIDI

https://www.herault-tourisme.com/fr/fiche/itineraires-touristiques/oenovel-1-de-saint-chinian-au-canal-du-midi-saint-chinian_TFOITILAR034V52GVA2/



INFOS PRATIQUES

 Cyclotouriste

 Saint-Chinian

 Boucle


 73km


 6h

★★☆☆ Facile

 05h00

★★☆☆ Facile 

 + 535m

 - 535m

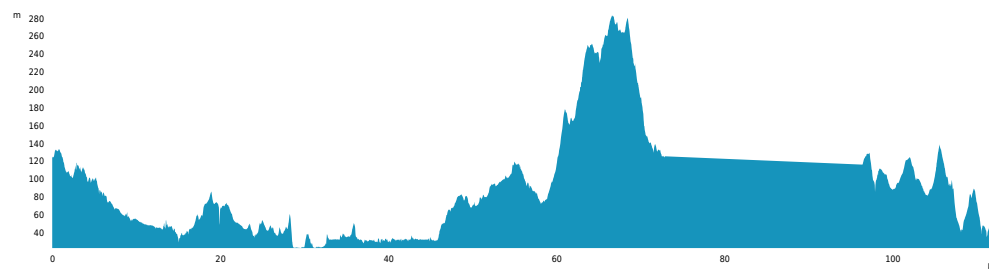
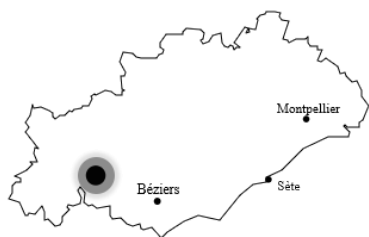


Balilage :



Labels :

Hérault Vélo



PROFIL DE DÉNIVÉLÉ





COMMENT VENIR ?



OFFICE DE TOURISME
8 Allée Gaubert
34360 SAINT-CHINIAN



Accès :
Accès possible depuis la gare de Magalas grâce à un itinéraire de liaison jalonné de 17 Km. A Saint-Chinian, parking gratuit à la cave coopérative.

QUI CONTACTER ?



ADT Hérault
Tel : +33 4 67 67 71 71

Partez à la découverte des villages de ce territoire, où la viticulture est prédominante. Que l'on s'aventure sur voie verte ou sur route à faible circulation, on a l'opportunité d'admirer les plaines et coteaux plantés de vignes ou les berges préservées du canal du Midi. Prenez le temps de goûter à la gastronomie locale et de déguster les vins renommés (avec modération) de cette région, au détour d'une route tortueuse. Que ce soit une balade romantique en couple ou une aventure entre amis, vivez une expérience inoubliable au cœur de la nature et de l'histoire.

Les bonnes raisons de choisir cet itinéraire

Les vignobles du Saint-Chinian et Le Canal du Midi apportent couleurs et variété
Par temps dégagé, vue merveilleuse sur les Pyrénées !

La découverte du site archéologique et musée de l'Oppidum d'Ensérune ainsi que le panorama sur l'étang de Montady sont deux incontournables de l'Hérault

Les étapes du circuit

1

De Saint-Chinian à Cessenon-sur-Orb

Vous partez depuis l'Office de Tourisme à Saint-Chinian en direction de la rue de la Voie Ferrée. Continuez toujours tout droit jusqu'à la mairie de Pierrerie afin d'atteindre la Voie Verte Saint-Chinian - Maureilhan qui traverse vignobles et bois, en direction de Cessenon-sur-Orb.

2

De Cessenon-sur-Orb à la base de Réals

Dès votre arrivée dans Cessenon, rejoignez les bords de l'Orb (un fleuve de 145 km qui s'étire le long des remparts de Cessenon). Engagez-vous à droite sur le boulevard de l'Orb pendant 1 km. Au bout de votre chemin, vous prendrez la piste cyclable avec l'indication « Base de Réals » à 2,7 km.

3

De la base de Réals à Cazouls-les-Béziers

Face à un décor naturel somptueux, la base de Réals est le lieu idéal pour pique-niquer, se détendre ou louer un canoé. Il faut également admirer ce fameux chaos dolomitique, où la roche forme des gorges encaissées. Reprenez la piste cyclable, passez à travers un tunnel, longez l'Orb puis filez le long des vignobles en direction de Cazouls-les-Béziers.

4

De Cazouls-les-Béziers à Maureilhan

En arrivant à Cazouls (où vous trouverez une halte vélo), vous passerez devant l'ancienne gare puis devant les Vignerons du Pays d'Ensérune et vous roulez encore 3 km à travers les champs de vignes. À la fin (provisoire) de cette portion de voie verte, prenez à droite pour redescendre sur Maureilhan.

5

De Maureilhan à l'étang asséché de Montady

Une fois passé au-dessus du Lirou (affluent de l'Orb), partez à la découverte de Maureilhan à travers les ruelles de son centre historique. Vous remarquerez le château médiéval flanqué d'une enceinte quadrangulaire, l'église un peu plus loin ainsi que les maisons vigneronnes typiques de la région. Coupez la route principale, qui traverse Maureilhan, et prolongez en direction de Montady.

6

De l'étang asséché de Montady à Colombiers

Après le cimetière, prenez à droite et empruntez une petite route qui contourne le singulier étang asséché de Montady. Rejoignez les berges du canal du Midi puis enjambez le pont qui mène au village de Colombiers.

7**De Colombiers à Poilhes**

Profitez des jolies ruelles et découvrez un patrimoine surprenant. Il est fortement conseillé d'aller jusqu'au port fluvial, sur le canal du Midi, pour visiter l'impressionnante Cave du Château (d'avril à octobre) avant de quitter Colombiers. Empruntez la « Rue de l'Oppidum » puis longer le canal et passer au-dessus du tunnel du Malpas. Rendez-vous à la maison du Malpas pour voir la maquette de superposition des galeries souterraines sous le tunnel. Encore un conseil : prenez la route qui grimpe, sur 1 km, jusqu'à l'oppidum d'Ensérune et profitez d'un magnifique panorama sur l'Étang de Montady. Repartez le long du canal et roulez paisiblement jusqu'à Poilhes. Et si vous préférez déguster, allez vers le centre de Nissan-lez-Ensérune par la D162E3 pour toquer à la porte des caves labellisées Accueil Vélo.

8**De Poilhes à Capestang**

Profitez de belles vues sur les quais ainsi que sur les péniches. Continuez toujours tout droit en suivant le canal du Midi. Vous apercevrez la majestueuse collégiale Saint-Etienne (visites et montées au clocher sur rendez-vous) avant d'arriver sur le plus grand port du canal du Midi à Capestang.

9**De Capestang à Cruzy**

Poursuivez sur Camin'art, l'ancienne voie ferrée transformée en voie verte. Vous y découvrirez un parcours artistique unique ponctué d'œuvres d'art contemporain. Au Terminus, dans l'ancienne gare, vous pouvez profiter d'une pause gourmande. Juste après, vous pourrez admirer, dans le village de Cruzy, l'église fortifiée ou les collections du musée.

10**De Cruzy à Villespassans**

Continuez ensuite plein nord, sur la D36 (prudence). Au bout de 3 km, vous bifurquerez à gauche en direction de Villespassans. Ensuite, place au plaisir sur une belle route sinueuse, bordée de pins, tout en surplombant les vignobles.

11**Villespassans**

Prenez la direction d'Assignan puis, 2,5 km plus loin, partez à droite vers Saint-Chinian. La route se poursuit au milieu de paysages calcaires. La descente permet de profiter d'un superbe panorama entre reliefs et vignobles. Avant d'arriver à Saint-Chinian, un crochet vers le moulin à gauche offre un superbe point de vue sur le village avec le Caroux en toile de fond. Au village, dégustez à la Maison des vins le célèbre AOC et ne manquez pas la visite de l'Art en Cave à la cave coopérative.

